

MAPA DO CELÓW PROJEKTOWYCH

skala 1:500

Objekt: ŁUGI dz. nr 638 cz.
Województwo: świętokrzyskie
Powiat: kielecki
Gmina: 260404_5 Chmielnik – obszar wiejski
Obręb ewidencyjny: 0014 Ługi
Godło mapy: 7.138.18.09.3.3
Układ wsp. prostokątnych – PL-ETRF2000
Układ wysokości: PL-EVRF2007-NH

Mapę do celów projektowych wykonał: GEO-MARK
Uwaga!
Stan aktualny w terenie na dzień 09.06.2022 r.
Granice nieruchomości przyjęto z operatu ewidencji gruntów.
W ramach projektowanej inwestycji mapa została wykonana bez badania obciążenia służebnościami gruntowymi ujawnionymi w księgach wieczystych.
Nie wyklucza się istnienia w terenie, a nie wykazanych na niniejszej mapie urządzeń podziemnych, które nie były zgłoszone do inwentaryzacji lub o których brak jest informacji w zasobach PODGiK.
Ujawnione na mapie wynikowe granice działek ewidencyjnych nie spełniają standardów technicznych.

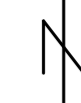
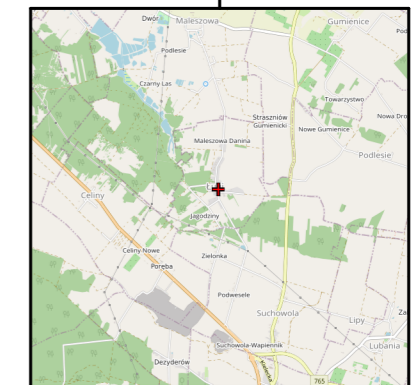
Data opracowania mapy: 09.06.2022 r.
Nr kancelaryjny: GN-III-6640.1836.2022

GEO-MARK
USŁUGI GEODEZYJNE-DAWID KAL
26-020 Chmielnik, ul. Bednarska 1A
tel. 668-012-467, 606-180-769
NIP 657-259-81-77, Regon 36328266

GEODETA
inż. Dawid Kal
tel. 668-012-467

GEODETA UPRAWNIENY
MAREK KAL
26-020 Chmielnik, ul. Bednarska 1A
nr upraw. 7968 tel. 906 100

ORIENTACJA
1:10000



OZNACZENIA:

- 1 - ZESTAW ZABAWOWY WYPOSAŻONY W ZJEŹDZALNIĘ
 - 2 - KARUZELA INTEGRACYJNA WYPOSAŻONA W DWA MIEJSCA NA WÓZKI INWALIDZKIE ORAZ DWIE ŁAWECZKI
 - 3 - PODWYŻSZONA PIASKOWNICA
 - 4 - HUŚTAWKA WAGOWA
 - 5 - HUŚTAWKA ORLE GNIAZDO, HUŚTAWKA ŁĄCZONA
 - 6 - PANEL SENSORYCZNY
 - 7 - TELEFON AKUSTYCZNY KWIATKI
 - 8 - ŁAWKA - szt. 4
 - 9 - KOSZ NA ŚMIECI - szt. 1
 - 10 - TABLICA REGULAMINOWO-INFORMACYJNA
 - 11 - POJEMNIKI NA ODPADY STAŁE DO PRZENIESIENIA
 - 12 - NOWA LOKALIZACJA POJEMNIKÓW NA ODPADY STAŁE
PROJEKTOWANA FURTKA SZEROKOŚCI 120 cm
- PROJEKTOWANE OGRODZENIE WYSOKOŚCI 150 cm
- TERENY ZIEŁONE
■ NAWIERZCHNIA BEZPIECZNA
- ABCD - A - ZAKRES OPRACOWANIA
- 11 - ISTNIEJĄCY BUDYNEK ŚWIETLICY
- DRZEWIA OZDOBNE - szt. 4

KIEROWNICTWO I NADZÓR BUDOWY ORAZ USŁUGI PROJEKTOWE.
mgr inż. Tomasz Sarna
ul. Cicha 13, 26-020 Chmielnik
tel: +48 668 135 177

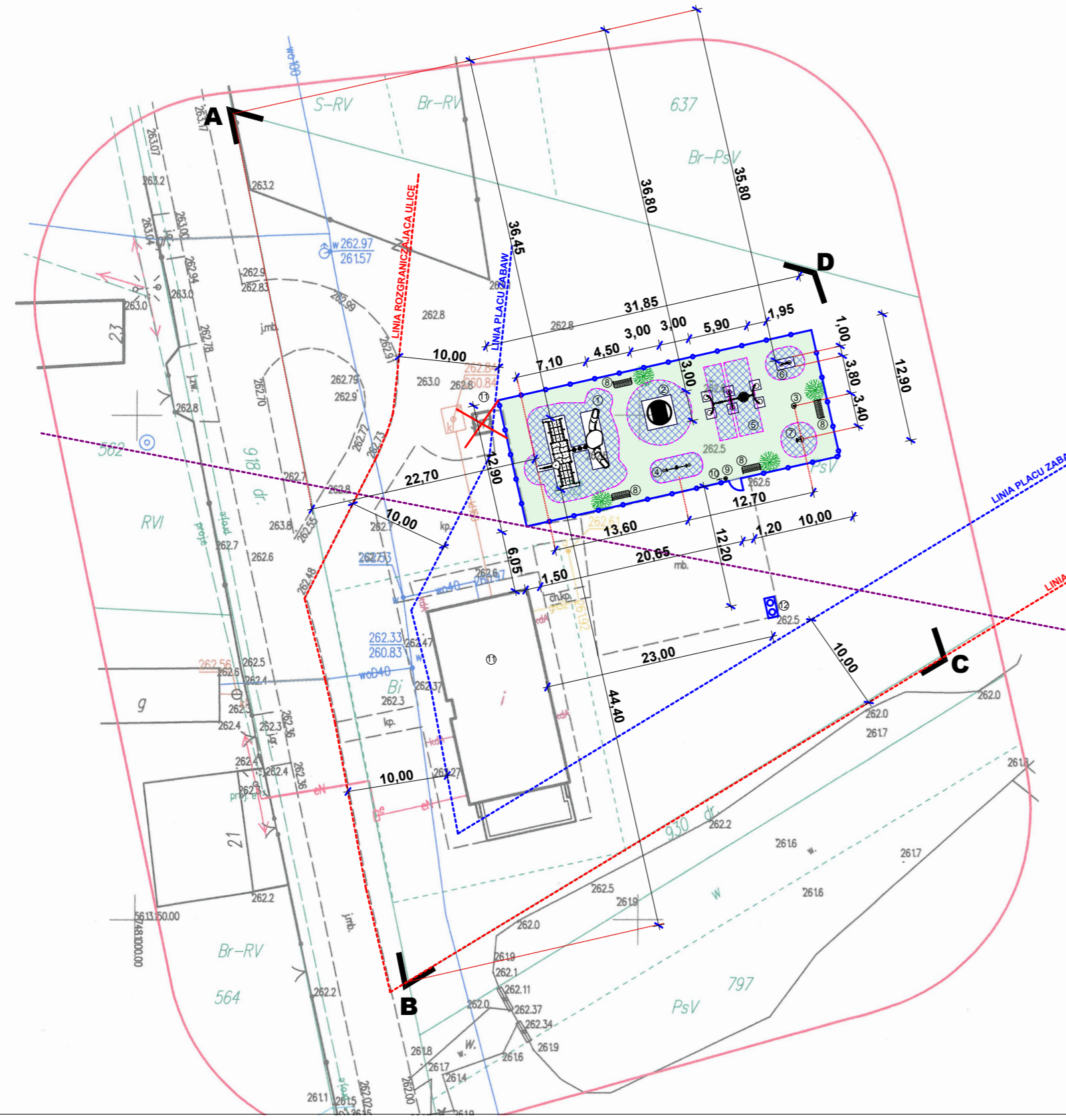
Investor: Gmina Chmielnik Plac Kościuszki 7 26-020 Chmielnik	Adres inwestycji: dz. ewid. nr 638 mśc. Ługi gm. Chmielnik	Rysunek nr: PZT
---	---	---------------------------

Projektant: mgr inż. arch. Witold Pióro	Branża: Architektura	Nr uprawnień: BPP-380/80	Podpis:
Opracował: mgr inż. Tomasz Sarna			

Faza opracowania: Projekt budowlany	Branża: Architektura	Format arkusza: A3+	Skala: 1:500
--	-------------------------	------------------------	-----------------

Treść rysunku: PLAN ZAGOSPODAROWANIA TERENU	Data: XII.2023
--	-------------------

Objekt:
BUDOWA ZINTEGROWANEGO PLACU ZABAW



Poświadczam, że niniejszy dokument został opracowany w wyniku prac geodezyjnych i kartograficznych, których rezultat zawiera operat techniczny pozytywnie zweryfikowany. Jednocześnie informuję, że jestem świadomy odpowiedzialności karnej za złożenie fałszywego oświadczenia.

Identyfikator zgłoszenia prac geodezyjnych	GN-III.6640.1836.2022
Organ służby geodezyjnej, który otrzymał zgłoszenie	STAROSTA KIELECKI
Wykonawca prac geodezyjnych	"GEO-MARK" Usługi Geodezyjne - Dawid Kal
Numer i data sporządzenia dokumentu zawierającego wynik pozytywnej weryfikacji	Protokół nr GN-III.6640.1836.2022-1 z dnia: 21.06.2022
Imię i nazwisko oraz nr uprawnień zawodowych kierownika prac	GEODETA UPRAWNIENY MAREK KAL 26-020 Chmielnik, ul. Bednarska 1A nr upraw. 7968 tel. 906 100