


Znak: BOŚ.6730.6.2023

**DECYZJA Nr 31/2023
o warunkach zabudowy**

Stosownie do przepisów art. 4 ust. 2 pkt 2, art. 59 ust. 1, art. 60 ust. 1 i 4, art. 61 oraz art. 64 ust. 1 ustawy z dnia 27 marca 2003 r. o planowaniu i zagospodarowaniu przestrzennym (t.j. Dz. U. z 2023 r., poz. 977) oraz art. 104 i art. 107 ustawy z dnia 14 czerwca 1960 r. – Kodeksu Postępowania Administracyjnego (t.j. Dz. U. z 2023 r., poz. 775 z późn. zm.) – po rozpatrzeniu wniosku, który złożyła w dniu 18.01.2023 r.

, w sprawie wydania decyzji o warunkach zabudowy dla inwestycji na działce oznaczonej nr ewid. 1 w obrębie Suliszów, gmina Chmielnik.

BURMISTRZ MIASTA I GMINY CHMIELNIK

ustala

warunki zabudowy dla inwestycji będącej przedmiotem wniosku.

1. Rodzaj inwestycji.

Przedmiotem inwestycji jest **budowa farmy fotowoltaicznej o mocy do 30 MW wraz z infrastrukturą towarzyszącą** na działce oznaczonej nr ewid. 1 w obrębie Suliszów, gm. Chmielnik.

Rodzaj zabudowy: instalacja odnawialnego źródła energii.

2. Warunki i szczegółowe zasady zagospodarowania terenu oraz jego zabudowy wynikające z przepisów odrębnych.

2.1. Warunki i wymagania w zakresie ochrony i kształtowania ład przestrzennego:

- Realizacja inwestycji winna mieścić się w liniach rozgraniczających zgodnie z załącznikiem graficznym nr 1 do niniejszej decyzji.
- Linia zabudowy – nie dotyczy.
- Realizacja zgodnie z warunkami zawartymi w przepisach odrębnych w tym: normy, katalogi oraz przepisy branżowe.
- Ustala się następujące parametry kontenerowej stacji transformatorowej (do 30 szt.):
 - wysokość całkowita do 4,0 m n.p.t.,
 - łączna powierzchnia zabudowy pod wszystkie stacje transformatorowe do 1000 m²,
 - dach płaski, jedno, dwu lub wielospadowy o kącie nachylenia głównych połaci od 0° do 20°.
- Charakterystyczne parametry inwestycji:
 - panele fotowoltaiczne o łącznej mocy do 30,0 MW,
 - wysokość konstrukcji paneli fotowoltaicznych do 6,0 m,
 - powierzchnia przeznaczona pod planowaną inwestycję wyniesie do 32,75 ha.

2.2. Warunki w zakresie ochrony środowiska i zdrowia ludzi oraz dziedzictwa kulturowego i zabytków oraz dóbr kultury współczesnej:

- Teren inwestycji znajduje się w zasięgu Chmielnicko-Szydłowskiego Obszaru Chronionego Krajobrazu wyznaczonego uchwałą Nr XXXV/620/13 Sejmiku Województwa Świętokrzyskiego z dnia 23 września 2013 r. (Dz. Urz. Woj. Święt. poz. 3312). Przedmiotowa inwestycja nie narusza zakazów przewidzianych dla tego

obszaru i nie stoi w sprzeczności z regulacjami przewidzianymi dla w/w obszaru, a co za tym idzie, nie wpłynie negatywnie na środowisko przyrodnicze obszaru chronionego.

Teren inwestycji nie znajduje się w zasięgu innego obszaru form ochrony przyrody.

- W myśl §3 ust. 1 pkt. 54 lit. a *Rozporządzenia Rady Ministrów z dnia 10 września 2019 r. w sprawie przedsięwzięć mogących znacząco oddziaływać na środowisko* (t.j. Dz. U. z 2019 r., poz. 1839 z późn. zm.) do przedsięwzięć mogących potencjalnie znacząco oddziaływać na środowisko zalicza się zabudowę przemysłową, w tym zabudowę systemami fotowoltaicznymi, lub magazynową, wraz z towarzyszącą jej infrastrukturą, o powierzchni zabudowy nie mniejszej niż 0,5 ha na obszarach objętych formami ochrony przyrody, o których mowa w art. 6 ust. 1 pkt 1-5, 8 i 9 ustawy z dnia 16 kwietnia 2004 r. o ochronie przyrody, lub w otulinach form ochrony przyrody, o których mowa w art. 6 ust. 1 pkt 1-3 tej ustawy.

Burmistrz Miasta i Gminy Chmielnik Decyzją Nr 2/2023 o środowiskowych uwarunkowaniach z dnia 22.02.2023 r. (znak: BOŚ.6220.8.2022) stwierdził brak potrzeby przeprowadzenia oceny oddziaływania na środowisko dla planowanego przedsięwzięcia. Inwestycję należy wykonać zgodnie z istotnymi warunkami zawartymi w wyżej wymienionej Decyzji.

- Przedmiotowa inwestycja będzie realizowana na terenie stanowiska archeologicznego Suliszów 1 AZP 90-63/5. Stosownie do art. 31 ust. 1a i 2 ww. ustawy z dnia 23 lipca 2003 r. o ochronie zabytków i opiece nad zabytkami (t.j. Dz. U. z 2022 r., poz. 840) inwestor ma obowiązek pokryć koszty niezbędnych badań archeologicznych oraz ich dokumentacji, w zakresie zgodnym z zakresem jakim planowana inwestycja naruszać będzie ten zabytek. Zakres i rodzaj badań zostanie ustalony przez Wojewódzkiego Konserwatora Zabytków, w oparciu o projekt budowlany i projekt zagospodarowania działki. Planowana inwestycja będzie wymagała uzgodnienia z Wojewódzkim Konserwatorem Zabytków w trybie art. 39 Prawa budowlanego (t.j. Dz. U. z 2023 r., poz. 682).
- W przypadku znalezienia w trakcie prac ziemnych, przedmiotu archeologicznego, lub odkrycia wykopaliska należy niezwłocznie powiadomić o tym Wojewódzkiego Konserwatora Zabytków w Kielcach, a obiekt równocześnie ochronić do czasu podjęcia stosownych decyzji.
- **Nie jest wymagane** uzyskanie zgody na przeznaczenie gruntów rolnych na cele nierolnicze.
- Przed uzyskaniem pozwolenia na budowę **nie jest wymagane** wydanie decyzji zezwalającej na wyłączenie gruntów rolnych z produkcji.

2.3. Warunki obsługi w zakresie infrastruktury technicznej i komunikacji:

- Zapotrzebowanie na energię elektryczną – na warunkach określonych przez zarządcę sieci elektroenergetycznej.
- Zapotrzebowanie na wodę – nie dotyczy.
- Odprowadzanie ścieków – nie dotyczy.
- Odprowadzenie wód opadowych – powierzchniowe na tereny zielone działki.
- Usuwanie nieczystości stałych – nie dotyczy.
- Dostęp komunikacyjny – bezpośredni dostęp do drogi gminnej (dz. nr ewid. 3).
- Na przebieg przyłączy infrastruktury technicznej przez działki nie stanowiące własności inwestora, należy uzyskać zgodę właściciela.
- Lokalizacja przyłączy infrastruktury technicznej związanych z projektowanym obiektem, poza terenem w liniach rozgraniczających, jest zgodna z niniejszą decyzją pod warunkiem uzyskania stosownych uzgodnień, decyzji czy opinii wymaganych przepisami prawa.

2.4. Wymagania dotyczące ochrony interesów osób trzecich:

- Inwestycję należy realizować zapewniając poszanowanie występujących, uzasadnionych interesów osób trzecich. Realizacja przedmiotowego zamierzenia inwestycyjnego nie może naruszać przepisów art. 5 ustawy z dnia 7 lipca 1994 r. Prawo budowlane (t.j. Dz. U. z 2023 r., poz. 682) tj. powodować ograniczenia dostępu do drogi publicznej, możliwości korzystania z wody, kanalizacji, energii elektrycznej i ciepłej oraz środków łączności, dostępu do światła dziennego do pomieszczeń przeznaczonych na pobyt ludzi – na nieruchomościach sąsiednich. Należy zapewnić ochronę przed uciążliwościami powodowanymi przez hałas, wibracje, zakłócenia elektryczne i promieniowanie, a także przed zanieczyszczeniem powietrza, wody i gleby. W przypadku kolizji inwestycji z istniejącą infrastrukturą techniczną należy usunąć je w uzgodnieniu z właściwymi gestorami sieci.
- Inwestor winien posiadać prawo do dysponowania nieruchomością na cele budowlane, o jakich mowa w art. 3, pkt. 11 ustawy z dnia 7 lipca 1994 r. Prawo Budowlane (t.j. Dz. U. z 2023 r., poz. 682).
- Decyzja niniejsza nie rodzi praw do terenu oraz nie narusza prawa własności i uprawnień osób trzecich (art. 63 ust. 2 ustawy o planowaniu i zagospodarowaniu przestrzennym).

2.5. Ochrona obiektów budowlanych na terenach górniczych:

Nieruchomość objęta niniejszą decyzją, jest zlokalizowana poza terenami górniczymi, w związku z tym realizacja przedsięwzięcia inwestycyjnego nie podlega wymogom i uwarunkowaniom określonym w ustawie z dnia 9 czerwca 2011 r. Prawo Geologiczne i Górnicze (t.j. Dz. U. z 2023 r., poz. 633).

UZASADNIENIE:

Decyzję o warunkach zabudowy, zgodnie z art. 52 ust. 1, stosownie do art. 64 ustawy z dnia 27 marca 2003 r. o planowaniu i zagospodarowaniu przestrzennym, wydaje się na wniosek zainteresowanego. Taki wniosek złożyła do Burmistrza Miasta i Gminy Chmielnik [REDAKTOWANE].

Wniosek określał wszystkie elementy wymagane art. 52 ust. 2, ustawy 27 marca 2003 r. o planowaniu i zagospodarowaniu przestrzennym, a zatem stanowił podstawę do dokonania niezbędnych uzgodnień oraz ustalenia warunków zabudowy w zakresie wymaganym art. 54 w związku z art. 64 w/w ustawy. Stosownie do wymogów procedury administracyjnej, wszystkie strony zostały zawiadomione o wszczęciu postępowania administracyjnego w sprawie ustalenia warunków zabudowy oraz o przysługujących im uprawnieniach, z których mogły korzystać bez ograniczeń.

Zgodnie z postanowieniami ustawy z dnia 27 marca 2003 r. o planowaniu i zagospodarowaniu przestrzennym, przedmiotowa decyzja została podjęta po uprzednim uzyskaniu uzgodnień z właściwymi organami wymienionymi w art. 53 ust. 4 tej ustawy:

- Starostwem Powiatowym w Kielcach – postanowienie z dnia 25.05.2023 r. znak: RO-I.673.436.2023.MW,
- Państwowym Gospodarstwem Wodnym – Wody Polskie – Zarząd Zlewni Wisły w Kielcach – który, nie zajął stanowiska w ustawowym terminie 14 dni od daty otrzymania projektu decyzji, co jest równoznaczne z jego uzgodnieniem,
- Wojewódzkim Urzędem Ochrony Zabytków w Kielcach – który, nie zajął stanowiska w ustawowym terminie 14 dni od daty otrzymania projektu decyzji, co jest równoznaczne z jego uzgodnieniem.

Rozstrzygnięcie objęte niniejszą decyzją podjęto, po uprzednim dokonaniu analizy, o której mowa w art. 53 ust. 3 przytoczonej na wstępie ustawy o planowaniu i zagospodarowaniu przestrzennym w zakresie warunków i zasad zagospodarowania terenu

oraz jego zabudowy, wynikających z przepisów odrębnych, jak też analizy stanu faktycznego i prawnego terenu, na którym przewiduje się realizację inwestycji.

Zgodnie z art. 4 pkt 2 ustawy z dnia 19 lipca 2019 r. o zmianie ustawy o odnawialnych źródłach energii oraz niektórych innych ustaw (Dz. U. z 2019 r., poz. 1524) zmieniającej m. in. ustawę z dnia 27 marca 2003r. o planowaniu i zagospodarowaniu przestrzennym, instalacje odnawialnego źródła energii w rozumieniu art. 2 pkt 13 ustawy z dnia 20 lutego 2015 r. o odnawialnych źródłach energii (Dz. U. z 2022 r., poz. 1378 z późn. zm.), dodano jako kolejne obiekty zwolnione z wymogów spełnienia warunków wynikających z zasady dobrego sąsiedztwa. Posłużenie się przez ustawodawcę w art. 61 ust. 3 ustawy o planowaniu i zagospodarowaniu przestrzennym, pojęciem instalacji odnawialnego źródła energii, obok pojęcia urządzeń infrastruktury technicznej wyklucza możliwość utożsamiania tych pojęć. Zgodnie z definicją zawartą w art. 2 pkt 2 ppkt a) ustawy z dnia 20 lutego 2015 r. o odnawialnych źródłach energii, farma fotowoltaiczna mieści się w pojęciu instalacji odnawialnego źródła energii, ponieważ stanowi urządzenie służące do wytwarzania energii opisane przez dane techniczne i handlowe, w których energia jest wytwarzana z odnawialnych źródeł energii (wyrok WSA w Olsztynie z dnia 31 stycznia 2022 r., sygn. II SA/OI 7/22). W związku z powyższym w niniejszej sprawie zastosowano treść art. 61, ust. 3 ustawy o planowaniu i zagospodarowaniu przestrzennym.

Przedsięwzięcie inwestycyjne objęte decyzją spełnia łącznie warunki, o których mowa w art. 61 ust.1 pkt 3-6 ustawy z dnia 27 marca 2003 r. o planowaniu i zagospodarowaniu przestrzennym, bowiem:

- istniejące lub projektowane uzbrojenie terenu, jest wystarczające dla zamierzenia budowlanego,
- teren nie wymaga uzyskania zgody na zmianę przeznaczenia gruntów rolnych i leśnych na cele nierolnicze i nieleśne,
- decyzja jest zgodna z przepisami odrębnymi,
- zamierzenie budowlane nie znajduje się w obszarze w stosunku do którego decyzją o ustaleniu lokalizacji strategicznej inwestycji w zakresie sieci przesyłowej ustanowiony został zakaz wznoszenia i utrzymywania obiektów budowlanych przeznaczonych na pobyt ludzi, a także w strefie kontrolowanej wyznaczonej po obu stronach gazociągu lub w strefie bezpieczeństwa wyznaczonej po obu stronach rurociągu.

Dokonując oceny zgodności zamierzenia inwestycyjnego z przepisami odrębnymi ustalono, że realizacja inwestycji nie narusza przepisów ustawowych, a zwłaszcza:

- Ustawy z dnia 16 kwietnia 2004 r. o ochronie przyrody (t.j. Dz. U. z 2022 r., poz. 916 z późn. zm.),
- Ustawy z dnia 27 kwietnia 2001 r. – Prawo ochrony środowiska (t.j. Dz. U. z 2022 r., poz. 2556 z późn. zm.),
- Ustawy z dnia 23 lipca 2003 r. o ochronie zabytków i opiece nad zabytkami (t.j. Dz. U. z 2022 r., poz. 840),
- Rozporządzenia Rady Ministrów z dnia 10 września 2019 r. w sprawie przedsięwzięć mogących znacząco oddziaływać na środowisko (t.j. Dz. U. z 2019 r., poz. 1839 z późn. zm.).

Uwzględniając zatem postanowienia art. 56 w związku z art. 64, stanowiącym, że nie można odmówić ustalenia warunków zabudowy, jeżeli zamierzenie inwestycyjne jest zgodne z przepisami odrębnymi, orzekłem jak w sentencji decyzji.

P O U C Z E N I E :

Decyzja o warunkach zabudowy wiąże organ wydający decyzje o pozwoleniu na budowę (art. 55 ustawy o planowaniu i zagospodarowaniu przestrzennym).

Decyzja niniejsza nie uprawnia do podejmowania działań związanych z prowadzeniem prac budowlanych.

W odniesieniu do tego samego terenu decyzję o warunkach zabudowy można wydać więcej niż jednemu wnioskodawcy, dostarczając odpis decyzji do wiadomości pozostałym wnioskodawcom i właścicielowi lub użytkownikowi wieczystemu (art. 63 ust. 1 ustawy o planowaniu i zagospodarowaniu przestrzennym).

Wnioskodawcy, który nie uzyskał praw do terenu nie przysługuje roszczenie o zwrot nakładów poniesionych w związku z otrzymaną decyzją o warunkach zabudowy (art. 63 ust. 4 ustawy o planowaniu i zagospodarowaniu przestrzennym).

Decyzja niniejsza za wyjątkiem nieprzekraczalnej linii zabudowy nie ustala ostatecznego usytuowania obiektów budowlanych oraz innych rozwiązań projektowych w tym zagospodarowania działki. Zostaną one ustalone podczas wykonywania projektu budowlanego zgodnie z przepisami ustawy z dnia 7 lipca 1994 r. – Prawo budowlane (t.j. Dz. U. z 2023 r., poz. 682) i przepisami techniczno – budowlanymi m.in. rozporządzenie Ministra Infrastruktury w sprawie warunków technicznych, jakim powinny odpowiadać budynki i ich usytuowanie.

Celem uzyskania pozwolenia na budowę należy wystąpić do Starosty Powiatu Kieleckiego – Wydział Budownictwa, łącznie z dokumentami określonymi przepisami ustawy z dnia 7 lipca 1994 r. Prawo Budowlane (t.j. Dz. U. z 2023 r., poz. 682).

Podmiot, który wystąpił z wnioskiem o decyzję o warunkach zabudowy i zagospodarowania terenu, ma prawo do wniesienia żądania o wymierzenie kary pieniężnej w przypadku niewydania przez organ decyzji w terminie określonym w art. 51 ust. 2 oraz art. 64 ust. 1 pkt 1 ustawy o planowaniu i zagospodarowaniu przestrzennym. Do terminów, o których mowa powyżej, nie wlicza się terminów przewidzianych w przepisach prawa do dokonania określonych czynności, okresów zawieszenia postępowania oraz okresów opóźnień spowodowanych z winy strony albo z przyczyn niezależnych od organu.

Decyzja niniejsza wygasa jeśli:

- inny wnioskodawca uzyska na danym terenie pozwolenie na budowę,
- dla przedmiotowego terenu uchwalony zostanie miejscowy plan zagospodarowania przestrzennego, którego ustalenia są inne niż niniejszej decyzji.

Ewentualne wygaśnięcie niniejszej decyzji stwierdza Burmistrz Miasta i Gminy Chmielnik, w drodze decyzji.

Od niniejszej decyzji służy stronom odwołanie do Samorządowego Kolegium Odwoławczego w Kielcach, za pośrednictwem Burmistrza Miasta i Gminy Chmielnik, które należy wnieść w terminie 14 dni od daty doręczenia.

Zgodnie z art. 127a ustawy Kodeksu Postępowania Administracyjnego: w trakcie biegu terminu do wniesienia odwołania strona może zrzec się prawa do wniesienia odwołania wobec organu administracji publicznej, który wydał decyzję. Z dniem doręczenia organowi administracji publicznej oświadczenia o zrzeczeniu się prawa do wniesienia odwołania przez ostatnią ze stron postępowania, decyzja staje się ostateczna i prawomocna.



Załączniki:

Zał. Nr 1 - część graficzna decyzji o warunkach zabudowy

Zał. Nr 2 analiza urbanistyczno – architektoniczna (cz. tekstowa+cz.graficzna)

**Z up. Burmistrza
Z-ca Burmistrza
(-) Małgorzata Przeździk**

Otrzymują:

1. 

2. Strony postępowania wg odrębnego wykazu
3. a/a