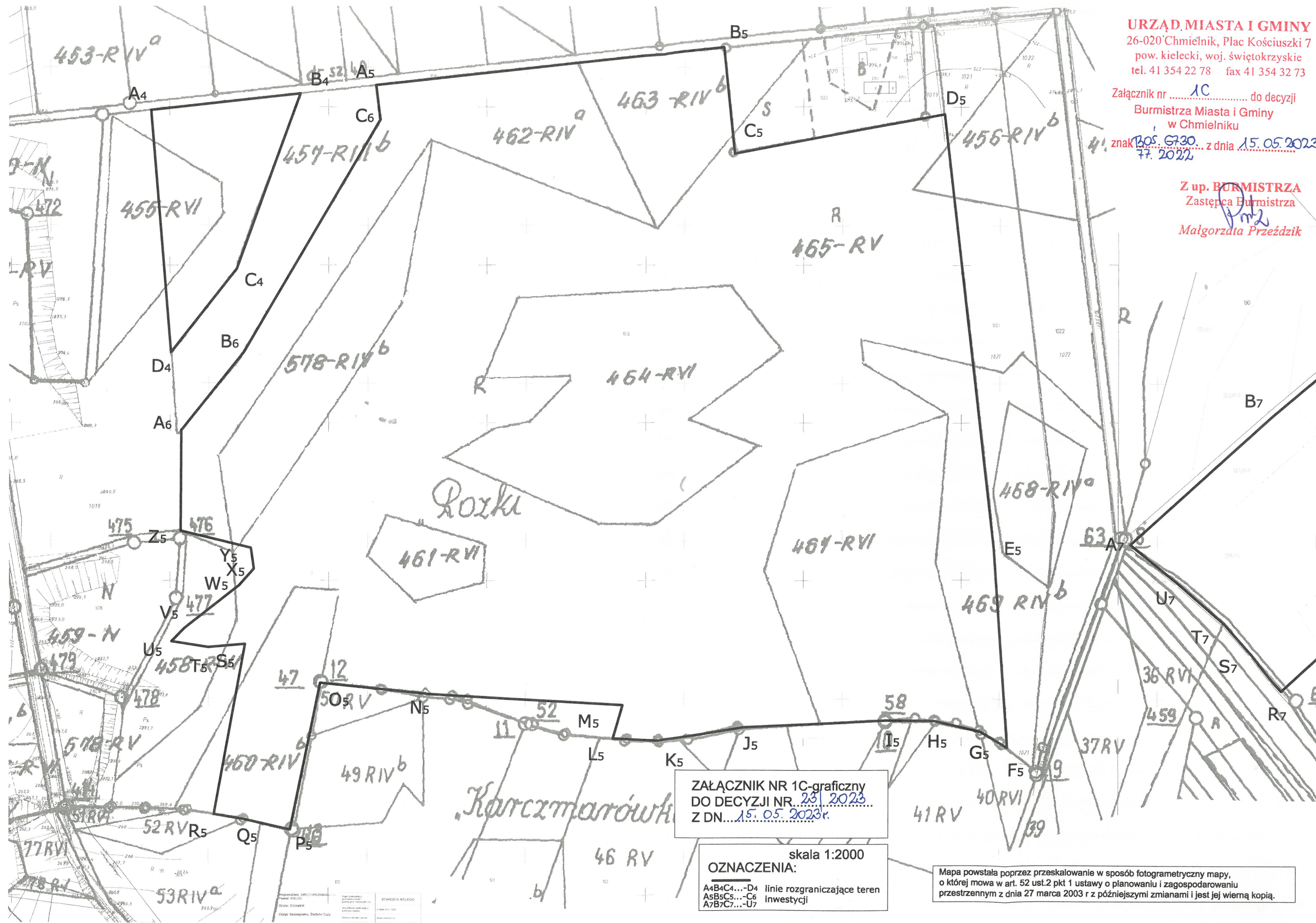


URZĄD MIASTA I GMINY
 26-020 Chmielnik, Plac Kościuszki 7
 pow. kielecki, woj. świętokrzyskie
 tel. 41 354 22 78 fax 41 354 32 73

Załącznik nr 1C do decyzji
 Burmistrza Miasta i Gminy
 w Chmielniku
 znak POS. 6730 z dnia 15.05.2023r.
77. 2022

Z up. **BURMISTRZA**
 Zastępcą Burmistrza
M. Przędzik
Małgorzata Przędzik



ZAŁĄCZNIK NR 1C-graficzny
 DO DECYZJI NR 231/2023
 Z DN 15.05.2023r.

skala 1:2000
OZNACZENIA:
 A4B4C4...-D4 linie rozgraniczające teren
 A5B5C5...-C6 inwestycji
 A7B7C7...-U7

Mapa powstała poprzez przeskalowanie w sposób fotogrametryczny mapy,
 o której mowa w art. 52 ust.2 pkt 1 ustawy o planowaniu i zagospodarowaniu
 przestrzennym z dnia 27 marca 2003 r z późniejszymi zmianami i jest jej wierną kopią.

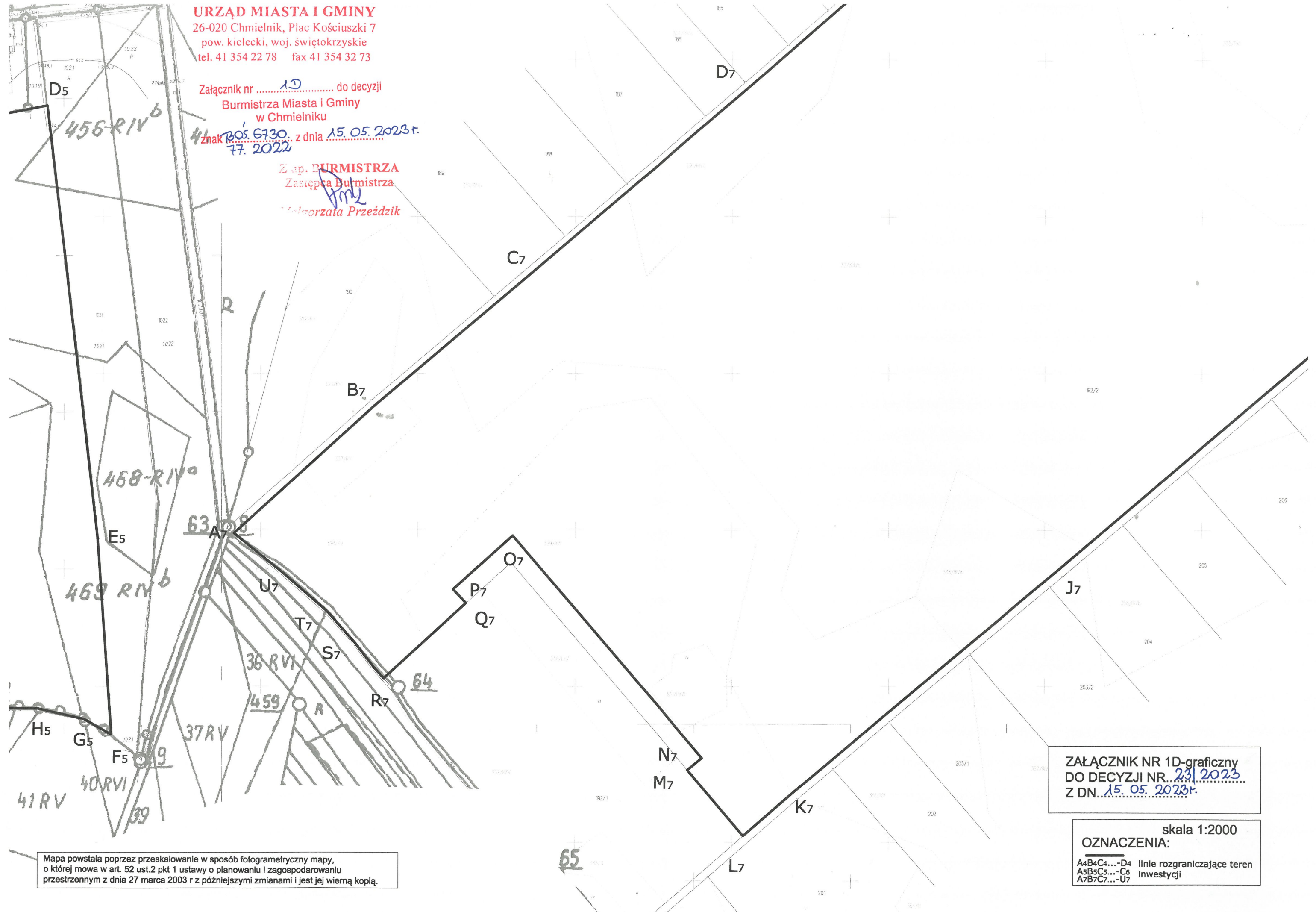
URZĄD MIASTA I GMINY

26-020 Chmielnik, Plac Kościuszki 7
pow. kielecki, woj. świętokrzyskie
tel. 41 354 22 78 fax 41 354 32 73

Załącznik nr 1D do decyzji
Burmistrza Miasta i Gminy
w Chmielniku

znak 41 205 6730 z dnia 15.05.2023 r.
77. 2022

Zap. BURMISTRZA
Zastępcą Burmistrza
Małgorzata Przeździec



Mapa powstała poprzez przeskalowanie w sposób fotogrametryczny mapy, o której mowa w art. 52 ust.2 pkt 1 ustawy o planowaniu i zagospodarowaniu przestrzennym z dnia 27 marca 2003 r z późniejszymi zmianami i jest jej wierną kopią.

ZAŁĄCZNIK NR 1D-graficzny
DO DECYZJI NR. 23/2023
Z DN. 15.05.2023 r.

skala 1:2000
OZNACZENIA:
A4B4C4...-D4 linie rozgraniczające teren
A5B5C5...-C6 inwestycji
A7B7C7...-U7

Mapa powstała poprzez przeskalowanie w sposób fotogrametryczny mapy, o której mowa w art. 52 ust.2 pkt 1 ustawy o planowaniu i zagospodarowaniu przestrzennym z dnia 27 marca 2003 r z późniejszymi zmianami i jest jej wierną kopią.

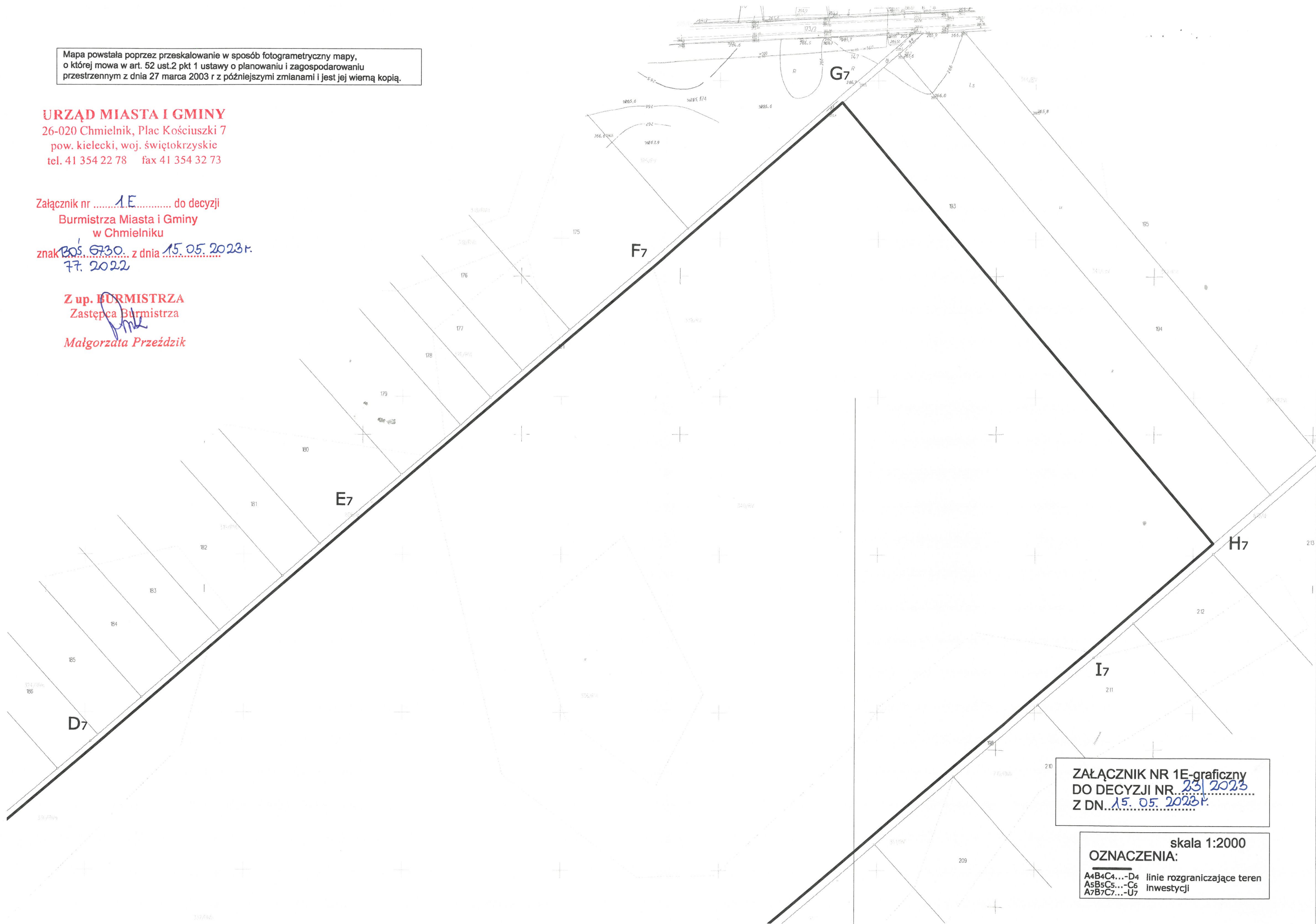
URZĄD MIASTA I GMINY
26-020 Chmielnik, Plac Kościuszki 7
pow. kielecki, woj. świętokrzyskie
tel. 41 354 22 78 fax 41 354 32 73

Załącznik nr1E..... do decyzji
Burmistrza Miasta i Gminy
w Chmielniku

znak 205 6730 z dnia 15.05.2023 r.
77. 2022

Z up. BURMISTRZA
Zastępca Burmistrza

Małgorzata Przeździk
Małgorzata Przeździk



ZAŁĄCZNIK NR 1E-graficzny
DO DECYZJI NR 23/ 2023
Z DN 15.05.2023 r.

skala 1:2000
OZNACZENIA:
A4B4C4...-D4 linie rozgraniczające teren
A5B5C5...-C6 inwestycji
A7B7C7...-U7