

MAPA DO CELÓW PROJEKTOWYCH
ARKUSZ NR 2

SKALA 1 : 500
Województwo: świętokrzyskie - 26
Powiat: kielecki - 2604
Jednostka ewidencyjna : 260404_4 Chmielnik – miasto
Obręb ewidencyjny : 260404_4.0001 Chmielnik

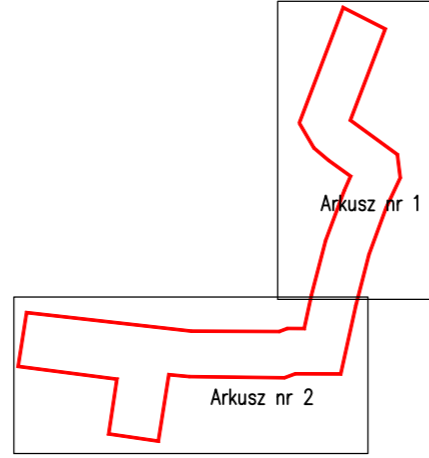
- Układ współrzędnych prostokątnych płaskich – PL-2000 strefa 7
- Układ wysokościowy – PL-KRON86-NH
- Układ odniesienia – PL-ETRF2000
- Punkty graniczne działek charakteryzują się błędem położenia +/- 0.00 – 0.10 m względem osnowy I klasy
- Granice obszaru będącego przedmiotem aktualizacji oznaczono ciągłą linią koloru czerwonego
- Nie wyklucza się występowania urządzeń podziemnych wcześniej niezainwentaryzowanych
- Mapa aktualna na dzień 19.11.2021 r.



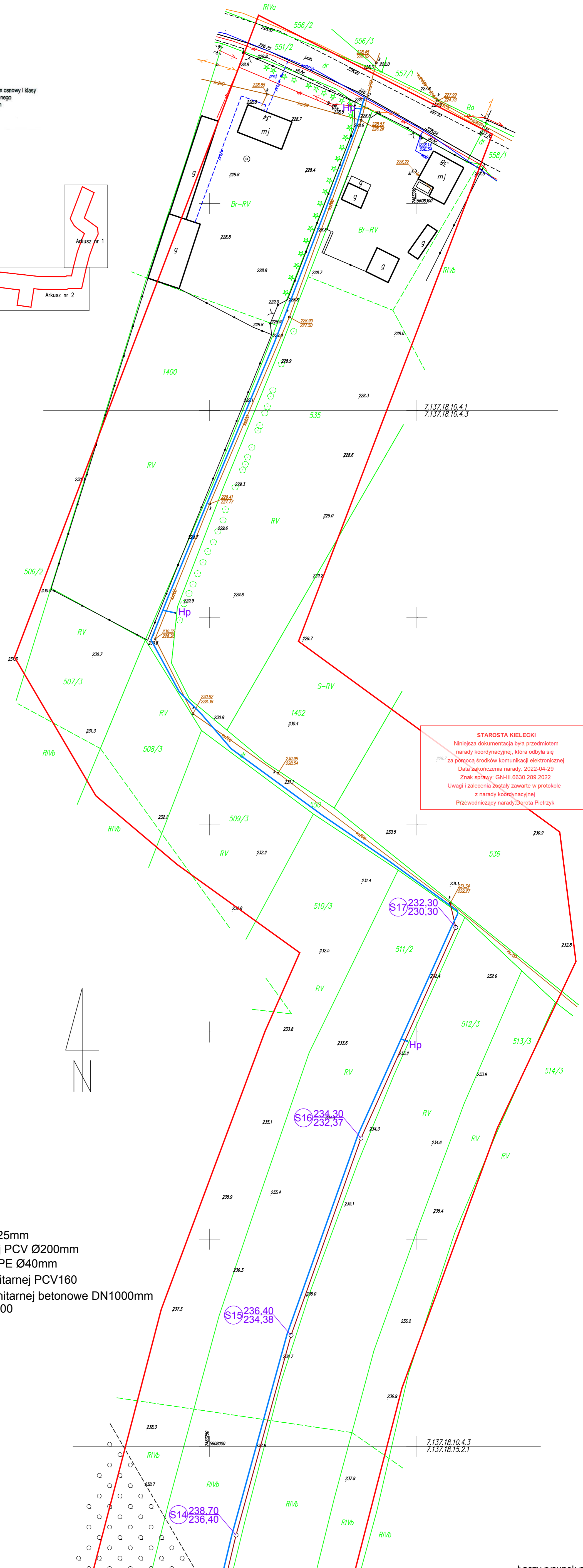
28-100 Busko-Zdrój, ul. Ogrodowa 3A
tel. 41 378 61 50, kom. 500 250 520
NIP 655-189-08-04 REGON 260087057

Nr kancelaryjny GN-III.6640.8866.2021
Data opracowania mapy – 22.11.2021 r.

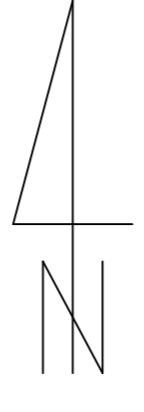
GEODETA UPRAWNIONY
mgr inż. *Daria Brych*
Busko Zdrój, os. Sikorskiego 20/55
Zaśw nr 1285-27-0411-378 61 50
NIP 655-104-70-58



Oświadczenie o uzyskaniu pozytywnego wyniku weryfikacji	
Oświadczam, że niniejszy dokument został opracowany w wyniku prac geodezyjnych i kartograficznych, które uzyskały pozytywny wynik weryfikacji zbiorów danych oraz innych materiałów przekazywanych do państwowego zasobu geodezyjnego i kartograficznego. Jestem świadomy odpowiedzialności karnej za złożenie fałszywego oświadczenia.	
Organ prowadzący państwowy zasób geodezyjny i kartograficzny	STAROSTA KIELECKI
Identyfikator zgłoszenia prac geodezyjnych	GN-III.6640.8866.2021
Wykonawca prac geodezyjnych	„GNP – Szymon Brych”
Data sporządzenia dokumentu potwierdzającego wynik pozytywnej weryfikacji	09.12.2021 r.
Kierownik prac geodezyjnych reprezentujący wykonawcę	GEODETA UPRAWNIONY mgr inż. <i>Daria Brych</i> Busko Zdrój, os. Sikorskiego 20/55 Zaśw nr 1285-27-0411-378 61 50 NIP 655-104-70-58



STAROSTA KIELECKI
Niniejsza dokumentacja była przedmiotem narady koordynacyjnej, która odbyła się za pomocą środków komunikacji elektronicznej. Data zakończenia narady: 2022-04-29. Znak sprawy: GN-III.6630.289.2022. Uwagi i zalecenia zostały zawarte w protokole z narady koordynacyjnej. Przewodniczący narady: Dorota Pietrzyk



Legenda

- projektowana sieć wodociągowa PE Ø125mm
- projektowana sieć kanalizacji sanitarnej PCV Ø200mm
- projektowane przyłącze wodociągowe PE Ø40mm
- projektowane przyłącze kanalizacji sanitarnej PCV160
- S1-S17 - projektowane studzienki kanalizacji sanitarnej betonowe DN1000mm
- Sw- projektowane studzienki wodomierzowe DN500

Branża	Imię i nazwisko	Nr uprawnień	Data	Podpis
Projektował	mgr inż. Robert Gradzik	SWK/0222/PWBS/16	04.2022	
Nazwa obiektu budowlanego: Budowa sieci wodociągowej i kanalizacji sanitarnej				
Inwestor: Zakład Usług Komunalnych w Chmielniku Sp. z o.o				
Adres obiektu budowlanego: dz.nr.ew.gr. 4851/4, 485/6, 485/7, 485/8, 507/5, 507/4, 512/6, 2133, 509/3, 510/3, 511/2, 550, 551/2				
Plan zagospodarowania terenu				
Projekt	Skala:	Faza	Branża	Nr rysunku
Opracowanie:	Data:	PB	S	1