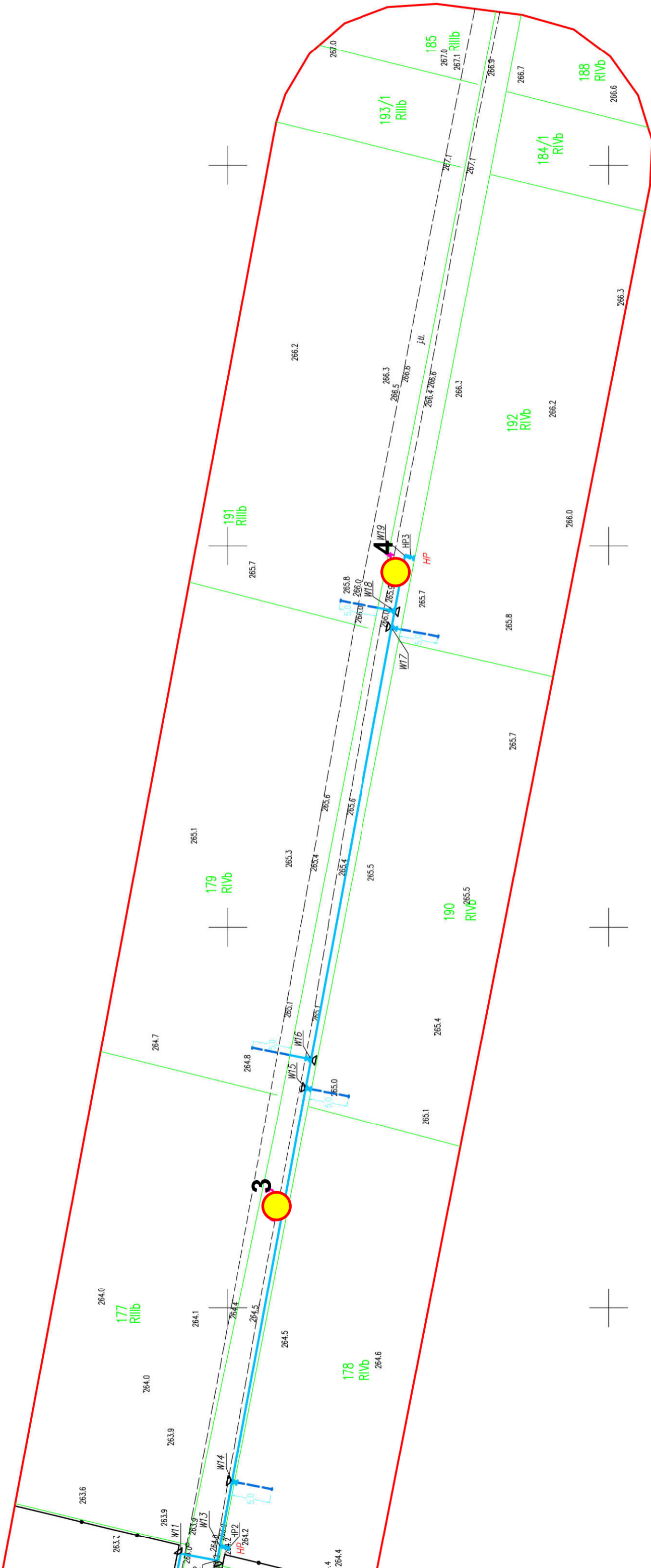










Mapa dokumentacyjna drogi gminnej w miejscowości Łagiewniki na dz. nr 276, gmina Chmielnik, z lokalizacją badań geotechnicznych do projektu budowy sieci wodociągowej.

SKALA 1:500

Zał. 1.2



LEGENDA:

-  PROJ. SEĆ WODOCIĄGOWA (koszt budowy w zakresie Gminy Chmielnik)
-  PROJ. PRZYŁĄCZA WODOCIĄGOWE (koszt budowy w zakresie Gminy Chmielnik)
-  PROJ. PRZYŁĄCZA WODOCIĄGOWE (koszt budowy w zakresie właścicieli działek)
-  RURA OSŁONOWA
-  HYDRANT POZAROWY DN80
-  Z
-  DOMOWA ZASUWA ODCINAJĄCA NWZ
-  BLOK OPOROWY
-  OTWÓR GEOLOGICZNY