




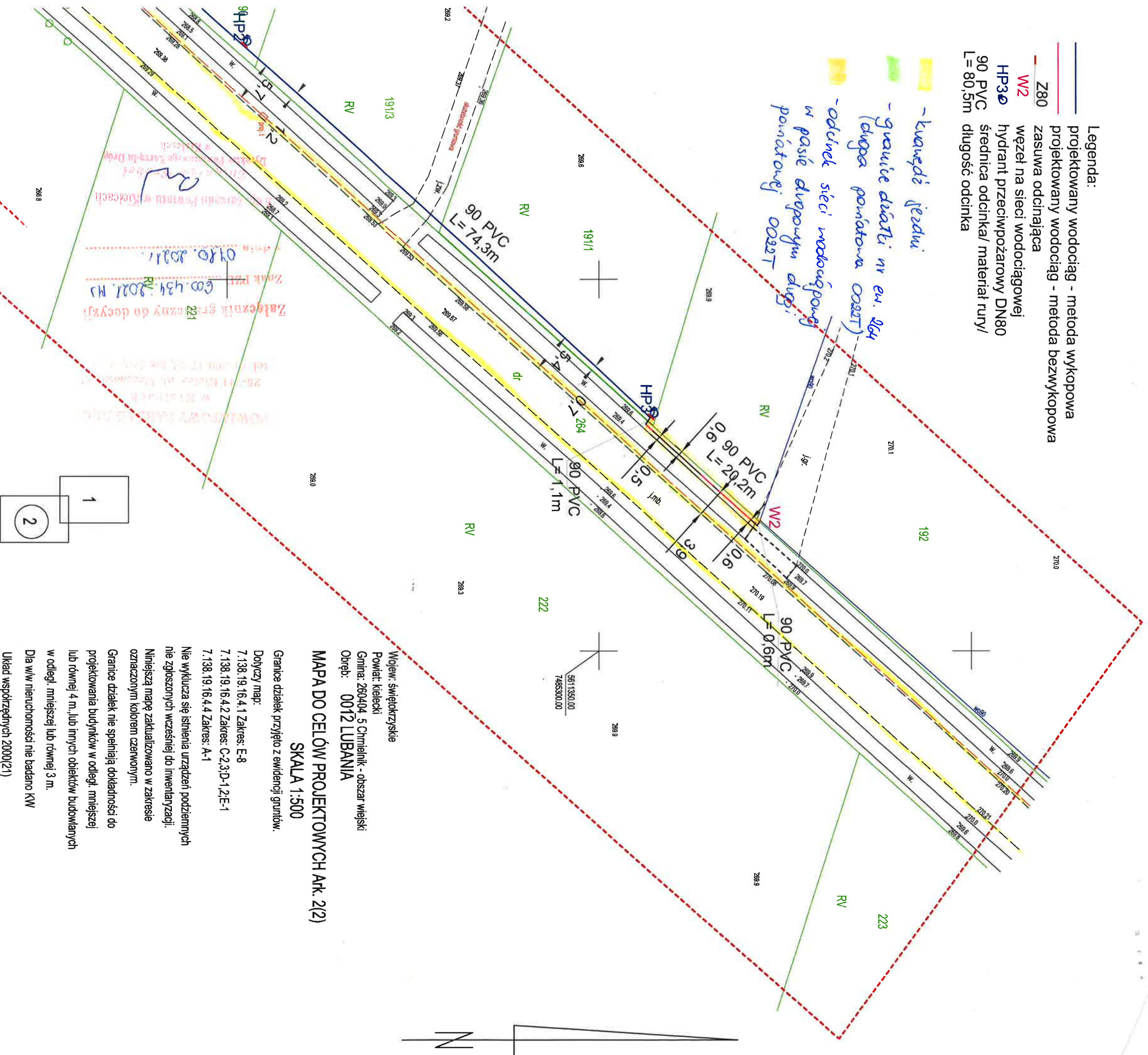


- Legenda:
-  projektowany wodociąg - metoda wykopowa
 -  zasowa odcinająca
 -  węzeł na sieci wodociągowej
 -  hydrant przeciwpożarowy DN80
 -  90 PVC średnica odcinka/ materiał rury/ długość odcinka L= 80,5m

- kwatera jezdu
 - granice działki nr ew. 264 (dupa pniatowa 0020T)
 - odcinek sieci wodociągowej w pasie drogowym dupy pniatowej 0020T



Oświadczam, że niniejszy dokument został opracowany w wyniku prac geodezyjnych i kartograficznych, których rezultaty zawiera operat techniczny posiadający pozytywny wynik weryfikacji. Jestem świadomy odpowiedzialności karnej za złożenie fałszywego oświadczenia.	
Organ prowadzący państwowy zasób geodezyjny i kartograficzny	STAROSTA KIELECKI
Identyfikator zgłoszenia prac geodezyjnych i kartograficznych	GN-III.6640.5025.2021
Numer i data sporządzenia protokołu weryfikacji	GN-III.6640.5025.2021_1 z dn. 19-07-2021
Wykonawca prac geodezyjnych	PUH "GEOKOMPLEX" Krzysztof Stefanski, tel. 606 901 754
Imię, nazwisko, nr uprawnień kierownika prac geodezyjnych	Krzysztof Stefanski - mgr, Nr. 6064 <i>Krzysztof Stefanski</i>

PRZEDSIĘBIORSTWO USŁUGOWO HANDLOWE
 »GEOKOMPLEX«
 Krzysztof Stefanski
 25-445 Kielce, ul. Kiepurų 16
 tel. 362-67-57, 0606 901 754
 NIP 657-173-96-29, REGON 290084041

STEFANŃSKI KRZYSZTOF
 GEODETA UPRAWNIENY
 26 SW Nr. 6064
 25-445 Kielce, ul. Kiepurų 16
 tel. 362-67-57, 0606 901-754

Nazwa rysunku:
ZAGOSPODAROWANIE TERENU

Nr rysunku:
3

Opis:
Rozbudowa sieci wodociągowej w miejscowości Lubania odcinek Lubania (Różanka) Gmina Chmielnik

Projektant	Specjalność	Wykonawca	Znak	Data	Skala
mgr inż. D. SŁUZ	INSTAL.-INZ.	KL - 178/90		08.2021r.	PB
mgr inż. P. KRALICARZ				08.2021r.	PROENCO
mgr inż. P. STRAK	INSTAL.-INZ.	SWK0247/ PWBS718		08.2021r.	ul. Warszawska 30/10 25-312 Kielce

Wojew: świętokrzyskie
 Powiat: kielecki
 Gmina: 260404 - 5 Chmielnik - obszar wiejski
 Obręb: 0012 LUBANIA
MAPA DO CELÓW PROJEKTOWYCH Ark. 2(2)
SKALA 1:500

Granice działek przyjęto z ewidencji gruntów.
 Dotyczy map:
 7.138.19.16.4.1 Zakres: E-8
 7.138.19.16.4.2 Zakres: C-2,3;D-1,2;E-1
 7.138.19.16.4.4 Zakres: A-1
 Nie wyklucza się istnienia urządzeń podziemnych nie zgłoszonych wcześniej do inwentaryzacji.
 Niniejszą mapę zaktualizowano w zakresie oznaczonym kolorem czerwonym.
 Granice działek nie spełniają dokładności do projektowania budynków w odległ. mniejszej lub równej 4 m., lub innych obiektów budowlanych w odległ. mniejszej lub równej 3 m.
 Dla w/w nieruchomości nie badano KW
 Układ współrzędnych 2000(21)
 Poziom odniesienia Kronszadt 86
 Nr ewid. zgłoszenia: GN-III.6640.5025.2021
 Wykonał: Kielce: lipiec 2021 r.
 Układ arkuszy