

Wojew. świętokrzyskie
Powiat: kielecki
Gmina: 260404_5 Chmielnik - obszar wiejski
Obręb: 0012 LUBANIA

MAPA DO CELÓW PROJEKTOWYCH Ark. 1(2)
SKALA 1:500

Granice działek przyjęto z ewidencji gruntów.
Dotyczy map:
7.138.19.16.4.1 Zakres: E-8
7.138.19.16.4.2 Zakres: C-2,3;D-1,2;E-1
7.138.19.16.4.4 Zakres: A-1

Nie wyklucza się istnienia urządzeń podziemnych nie zgłoszonych wcześniej do inwentaryzacji.
Niniejszą mapę zaktualizowano w zakresie oznaczonym kolorem czerwonym.

Granice działek nie spełniają dokładności do projektowania budynków w odległ. mniejszej lub równej 4 m., lub innych obiektów budowlanych w odległ. mniejszej lub równej 3 m.

Dla w/w nieruchomości nie badano KW

Układ współrzędnych 2000(21)

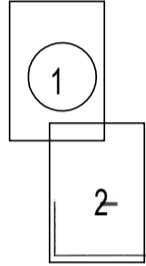
Poziom odniesienia Kronsztadt 86

Nr ewid. zgłoszenia: GN-III.6640.5024.2021

Wykonał:

Kielce: lipiec 2021 r.

Układ arkuszy


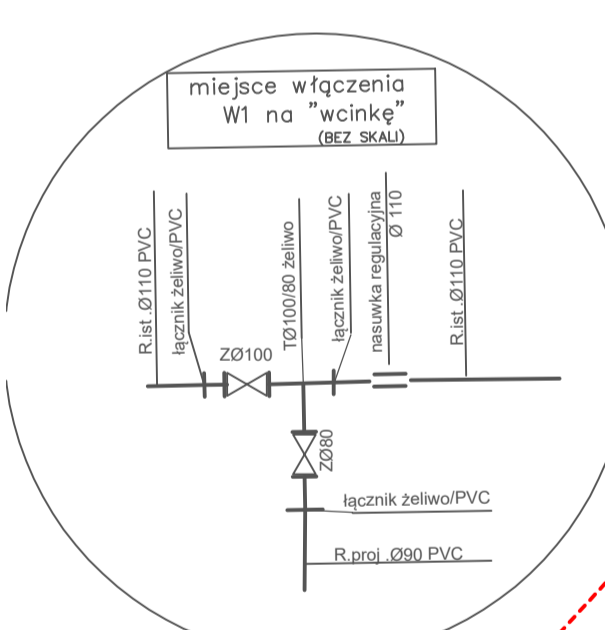


ZŁOŻENIE DO SPRAW ZABEZPIECZEŃ PRZECIWOŻAROWYCH
Inst. Zbigniew Daj Nr. upr. 452/2003
Kielce, dnia 15.11.2021
Zgodność projektu z wymaganiami ochrony przeciwpożarowej stwierdzam
z uwag z uwag
tel. (41) 34-620-01, kom. 602-968-65

Oświadczam, że niniejszy dokument został opracowany w wyniku prac geodezyjnych i kartograficznych, których rezultaty zawiera operat techniczny posiadający pozytywny wynik weryfikacji. Jestem świadomy odpowiedzialności karnej za złożenie fałszywego oświadczenia.	
Organ prowadzący państwowy zasób geodezyjny i kartograficzny	STAROSTA KIELECKI
Identyfikator zgłoszenia prac geodezyjnych i kartograficznych	GN-III.6640.5025.2021
Numer i data sporządzenia protokołu weryfikacji	GN-III.6640.5025.2021_1 z dn. 19-07-2021
Wykonawca prac geodezyjnych	PUH "GEOKOMPLEX" Krzysztof Stefanski, tel. 606 901 754
Imię, nazwisko, nr uprawnień kierownika prac geodezyjnych	Krzysztof Stefanski - upr. Nr 6064

PRZEDSIĘBIORSTWO USŁUGOWO HANDLOWE
«GEOKOMPLEX»
Krzysztof Stefanski
25-445 Kielce, ul. Kiepury 1E
tel. 362-67-57, 0606 901 754
NIP 657-173-96-29, REGON 290084041

STEFANSKI, KRZYSZTOF
GEODETA UPRAWNIONY
zasw. Nr 6064
25-445 Kielce, ul. Kiepury 1E
tel. 362-67-57, 0606-901-754



- Legenda:
- projektowany wodociąg - metoda wykopowa
 - projektowany wodociąg - metoda bezwykopowa
 - Z80 zasuwa odcinająca
 - W2 węzeł na sieci wodociągowej
 - HP10 hydrant przeciwpożarowy DN80
 - 90 PVC średnica odcinka/ materiał rury/ długość odcinka
 - L = 80,5m

Projekt zgodny z warunkami technicznymi
Znak 1587/2021
z dnia 7 lipca 2021 r.
uzgodniam pozytywnie
17 listopada 2021 r.
Data Czytelny podpis

Uzgodniono PROJEKT BUDOWLANY na podstawie z DN. SE.v. 03.01.2022r. NZ 9022.7.6.2021

art. 3 pkt 2 ustawy z dnia 14 marca 1985r. o Państwowej Inspekcji Sanitarnej (t.j. Dz. U. z 2019r. poz. 59 ze zm.)
Z up. Państwowego Powiatowego Inspektora Sanitarnego w Kielcach
mgr Maria Piekoszewska

STAROSTA KIELECKI
Niniejsza dokumentacja była przedmiotem narady koordynacyjnej, która odbyła się za pomocą środków komunikacji elektronicznej Data zakończenia narady: 2021-11-19
znak sprawy: GN-III.6630. 1037.2021
Z up. STAROSTY STAROSTA KIELECKI
Dorota Pikrzyk

Nazwa rysunku: ZAGOSPODAROWANIE TERENU		Nr rysunku: 2	
Objekt: Rozbudowa sieci wodociągowej w miejscowości Lubania odcinek Lubania (Różanka) Gmina Chmielnik		Skala: 1:500	
Projektant: mgr inż. D. ŚLIZ	Specjalność: INSTAL.-INŻ.	Nr uprawnień: KL - 178/90	Data: 01.2022r.
Asystent: mgr inż. P. KRAJCZARZ			01.2022r.
Stwierdził: mgr inż. P. STRĄK	INSTAL.-INŻ.	SWK/0247/ PWBS/18	01.2022r.
Stadium: PB		Firma: PROENCO ul. Warszawska 30/10 25-312 Kielce	