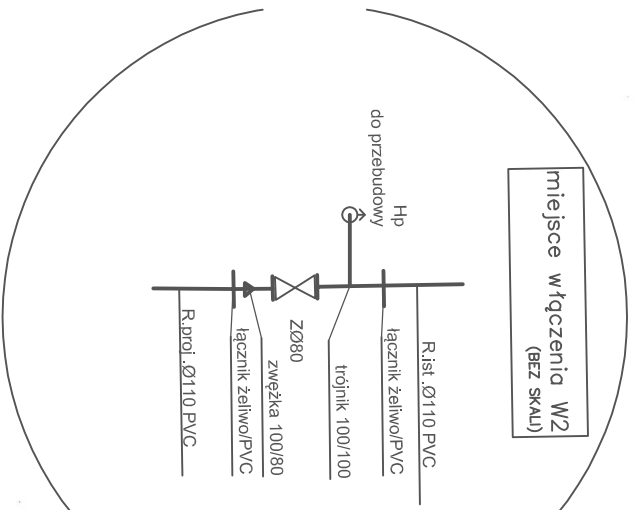


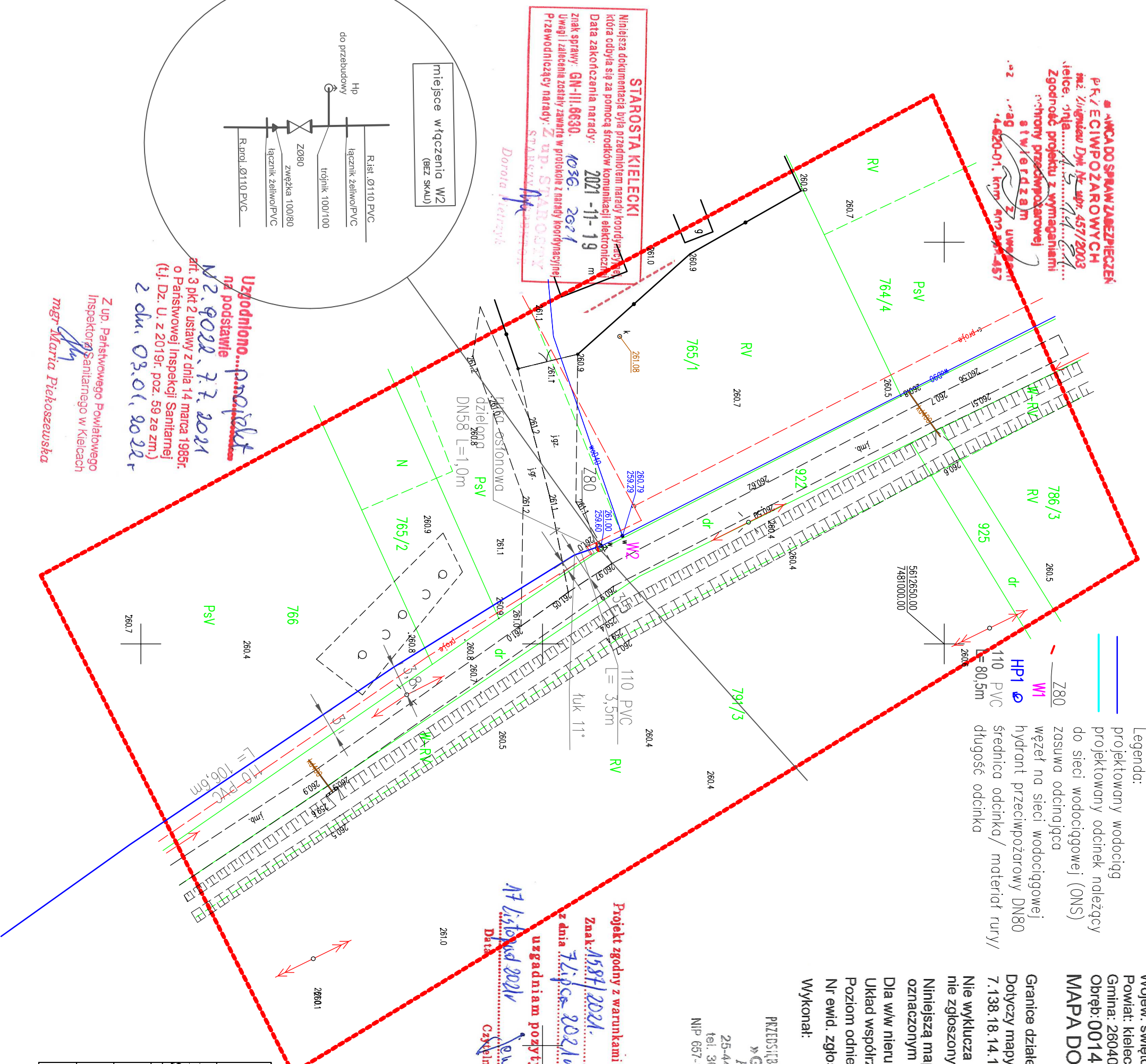
AWCA DO SPRAW ZAOPIECZENIA
P.R./ ECIWPOZAROWYCH
 nr: *Ziligniew Dyt Nr upr. 457/2003*
 Kielce, 11.05.2022 r.
 Zgodność projektu z wymaganiami
 technymi przeciwpożarowej
 siłwerdzam
 4-520-01, kmn. 5m2, 15-457

STAROSTA KIELECKI
 Niniejsza dokumentacja była przedmiotem narady koordynacyjnej, która odbyła się za pomocą środków komunikacji elektronicznej.
 Data zakończenia narady: *2021-11-19*
 znak sprawy: *GN-III.6630.1036.2021*
 Uwagi i załączniki zostały zawarte w protokole z narady koordynacyjnej.
 Przewodniczący narady: *Z up. STAROSTA KIELECKI*
Dorota Pietrzyk



Uzgodniono... projekt
 na podstawie
N2.9022.7.7.2021
 zrt. 3 pkt 2 ustawy z dnia 14 marca 1985r.
 o Państwowej Inspekcji Sanitarnej
 (t.j. Dz. U. z 2019r. poz. 59 ze zm.)
2 dn. 03.01.2022r

Z up. Państwowego Powiatowego
 Inspektora Sanitarnego w Kielcach
mgr Maria Piekoszewska



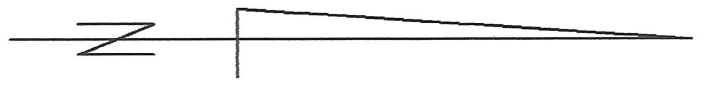
Legenda:
 projektowany wodociąg
 projektowany odcinek należący do sieci wodociągowej (ONS)
 zasawa odcinająca
 węzeł na sieci wodociągowej
 hydrant przeciwpożarowy DN80
 średnica odcinka/ materiał rury/
 długość odcinka

Projekt zgodny z warunkami technicznymi
 znak: *1587/2021*
 z dnia *7 lipca 2021r*
 uzgadniania pozytywnie
17 listopada 2021r
 Data: *17 listopada 2021r*
Jan Gwizdek
 Członek podpis

Wojew. świętokrzyskie
 Powiat: kielecki
 Gmina: 260404 5 Chmielnik - obszar wiejski
 Obręb: 0014 ŁUGI, dz. Nr 765/1, 765/2
MAPA DO CELÓW PROJEKTOWYCH
SKALA 1:500
 Granice działek przyjęto z ewidencji gruntów.
 Dotyczy mapy:
 7.138.18.14.1.3 Zakres: C-3,4;D-4,5
 Nie wyklucza się istnienia urządzeń podziemnych nie zgłoszonych wcześniej do Inwentaryzacji.
 Niniejszą mapę zaktualizowano w zakresie oznaczonym kolorem czerwonym.
 Dla w/w nieruchomości nie badano KW
 Układ współrzędnych 2000(21)
 Poziom odniesienia PL-EVRF-2007 - NH
 Nr ewid. zgłoszenia: GN-III.6640.1274.2022
 Wykonał: Kielce: luty 2022 r.

PRZEDSIĘBIORSTWO USŁUGOWO HANDLOWE
 »GEOKOMPLEX«
 Krzysztof Stefański
 25-445 Kielce, ul. Klepury 16
 tel. 362-67-57, 0606 901 754
 NIP 657-173-96-29, REGON 290084041

STEFANŃSKI KRZYSZTOF
 GEODETA UPRAWNIENY
 25-445 Kielce, ul. Klepury 16
 tel. 362-67-57, 0606 901-754



Oświadczam, że niniejszy dokument został opracowany w wyniku prac geodezyjnych i kartograficznych, których rezultaty zawiera operat techniczny posiadający pozytywny wynik weryfikacji. Jestem świadomy odpowiedzialności karnej za złożenie fałszywego oświadczenia.	
Organ prowadzący państwowy zasób geodezyjny i kartograficzny	STAROSTA KIELECKI
Identyfikator zgłoszenia prac geodezyjnych i kartograficznych	GN-III.6640.1274.2022
Numer i data sporządzenia protokołu weryfikacji	GN-III.6640.1274.2022_1 z dn. 21-02-2022
Wykonawca prac geodezyjnych	PUH "GEOKOMPLEX"
Imię, nazwisko, nr uprawnień kierownika prac geodezyjnych	Krzysztof Stefański - upr. Nr 6094

PRZEDSIĘBIORSTWO USŁUGOWO HANDLOWE
 »GEOKOMPLEX«
 Krzysztof Stefański
 25-445 Kielce, ul. Klepury 16
 tel. 362-67-57, 0606 901 754
 NIP 657-173-96-29, REGON 290084041

STEFANŃSKI KRZYSZTOF
 GEODETA UPRAWNIENY
 25-445 Kielce, ul. Klepury 16
 tel. 362-67-57, 0606 901-754

Nazwa zadania: ZAGOSPODAROWANIE TERENU		Miejscowość: 30	
Opis: Rozbudowa sieci wodociągowej pomiędzy miejscowościami Suchowola (Kolonia II) - Ługi (Jagodzin) Gmina Chmielnik			
Projektant: mgr inż. D. ŚLIZ	Specjalność: INSTAL-INŻ	Wzrost: KL - 178/90	Data: 02.2022r.
Autent.: mgr inż. P. KRACIARZ			02.2022r.
Skwadra: mgr inż. P. STRĄK	INSTAL-INŻ	SKW/0247/ PMS/18	02.2022r.
Emitent: PROENCO ul. Warszawska 30/10 25-312 Kielce			Skala: 1:500