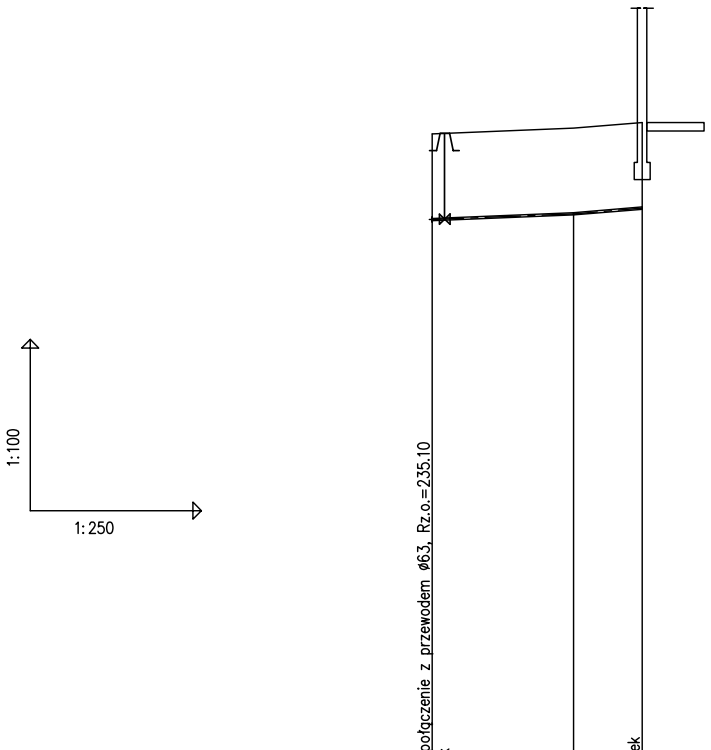
1:100
1:250
Proj. połączenie z przewodem ø63, Rz.o.=235.10
trójnik
budynek

POZIOM PORÓWNAWCZY 225.00 m n.p.m.

RZĘDNA TERENU ISTN.	236.60		236.70		236.80
RZĘDNA DNA RUROCIĄGU	235.07 235.08		235.18		235.28
NAZIOM	1.47 1.48		1.48		1.48
ZAGŁĘBIENIE DNA RUROCIĄGU	1.53 1.52		1.52		1.52
SPADKI, DŁUGOŚCI		16.1 ‰ 6.20m		33.3‰ 3.00	
ŚREDNICA, MATERIAŁ		ø40PE100RC L=9.20m			
ODLEGŁOŚCI	0.00	6.20	6.20	3.00	9.20
HEKTOMETRY	W1 0		W1.1		b

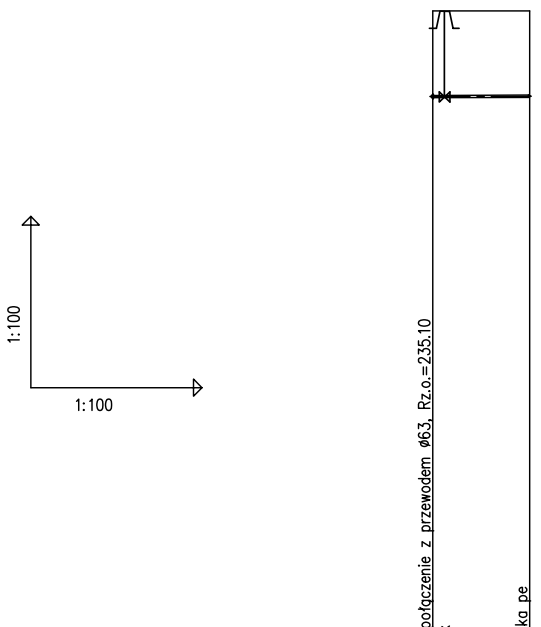
1:100
1:100
Proj. połączenie z przewodem ø63, Rz.o.=235.10
trójnik
zaślepka pe

POZIOM PORÓWNAWCZY 225.00 m n.p.m.

RZĘDNA TERENU ISTN.	236.60		236.60
RZĘDNA DNA RUROCIĄGU	235.07 235.08		235.09
NAZIOM	1.47 1.48		1.47
ZAGŁĘBIENIE DNA RUROCIĄGU	1.53 1.52		1.51
SPADKI, DŁUGOŚCI		3‰ 1.70m	
ŚREDNICA, MATERIAŁ		ø40PE100RC	
ODLEGŁOŚCI	0.00	1.70	1.70
HEKTOMETRY	W1 0		W'

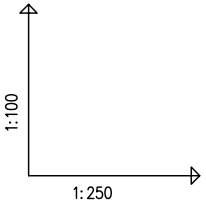

POZIOM PORÓWNAWCZY 225.00 m

RZĘDNA TERENU ISTN.
RZĘDNA DNA RUROCIĄGU
NAZIOM
ZAGŁĘBIENIE DNA RUROCIĄGU
SPADKI, DŁUGOŚCI
ŚREDNICA, MATERIAŁ
ODLEGŁOŚCI
HEKTOMETRY

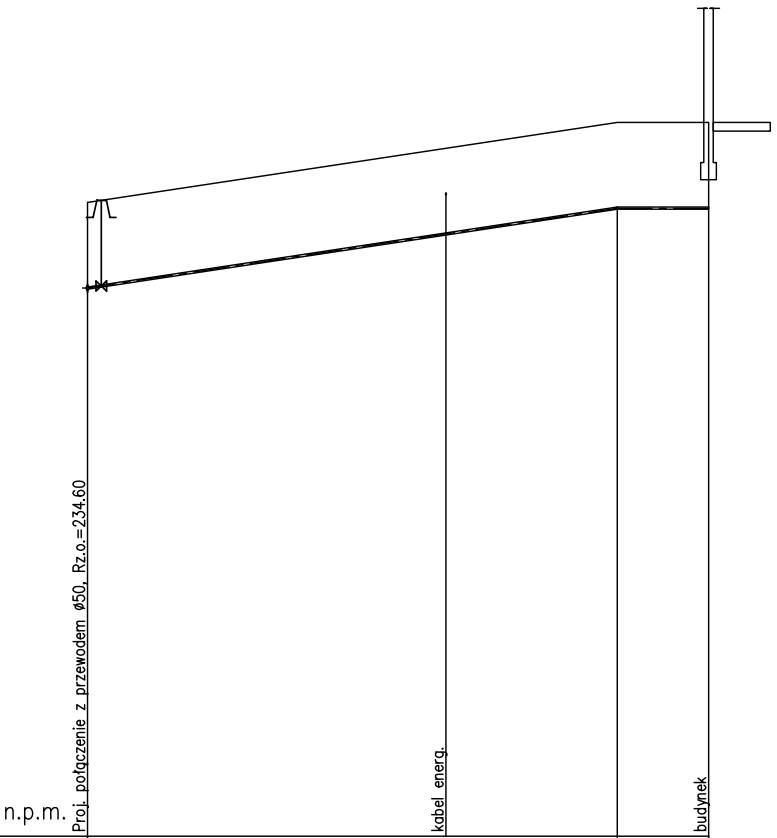

Proj. połączenie z przewodem ø50, Rz.o.=234.60
kabel energ.
budynek

n.p.m.

	W2		kabel energ.	W2.1	W2.2
	236.10			237.50	237.50
	234.54 234.58		235.53	235.98	235.98
	1.45 1.48			1.48	1.48
	1.55 1.52			1.52	1.52
		60.3 ‰ 23.20m			0 ‰ 4.00
		ø40PE100RC L=27.20m			
	0.00	23.20	15.70	23.20	4.00 27.20
	W2 0			W2.1	W2.2

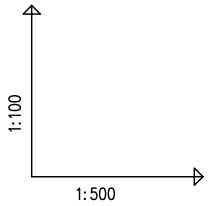

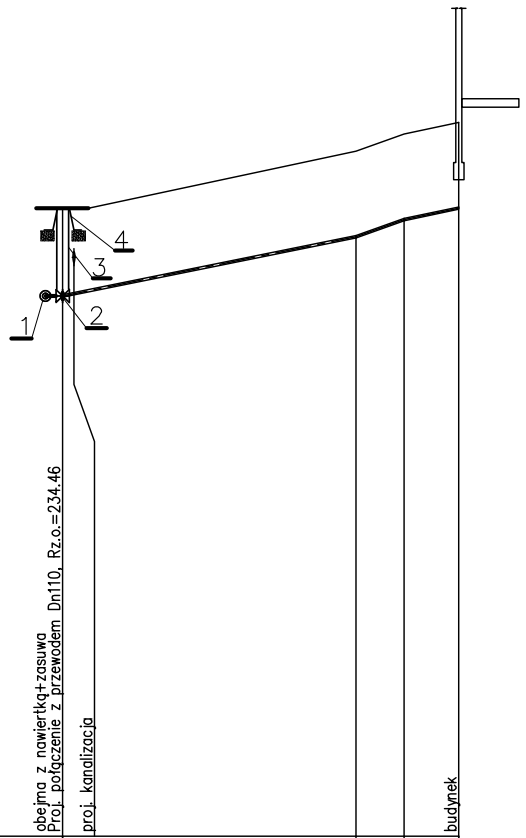

1
2
3
4
obejma z nawiertką+zasuwa
Proj. połączenie z przewodem Dn110, Rz.o.=234.46
proj. kanalizacja
budynek

POZIOM PORÓWNAWCZY 225.00 m n.p.m.

	W3		W3.1	W3.2	W3.3
RZĘDNA TERENU ISTN.	236.00		237.00	237.30	237.50
RZĘDNA DNA RUROCIĄGU	234.41 234.44		235.48	235.78	235.98
NAZIOM	1.48 1.52		1.48	1.48	1.48
ZAGŁĘBIENIE DNA RUROCIĄGU	1.59 1.56		1.52	1.52	1.52
SPADKI, DŁUGOŚCI		40.4 ‰ 25.70m		71.4 4.20	41.7 4.80
ŚREDNICA, MATERIAŁ		ø40PE100RC L=34.70m			
ODLEGŁOŚCI	0.00	25.70	25.70	4.20 29.90	4.80 34.70
HEKTOMETRY	W3 0		W3.1	W3.2	W3.3

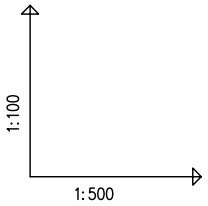

POZIOM PORÓWNAWCZY 225.00

RZĘDNA TERENU ISTN.
RZĘDNA DNA RUROCIĄGU
NAZIOM
ZAGŁĘBIENIE DNA RUROCIĄGU
SPADKI, DŁUGOŚCI
ŚREDNICA, MATERIAŁ
ODLEGŁOŚCI
HEKTOMETRY

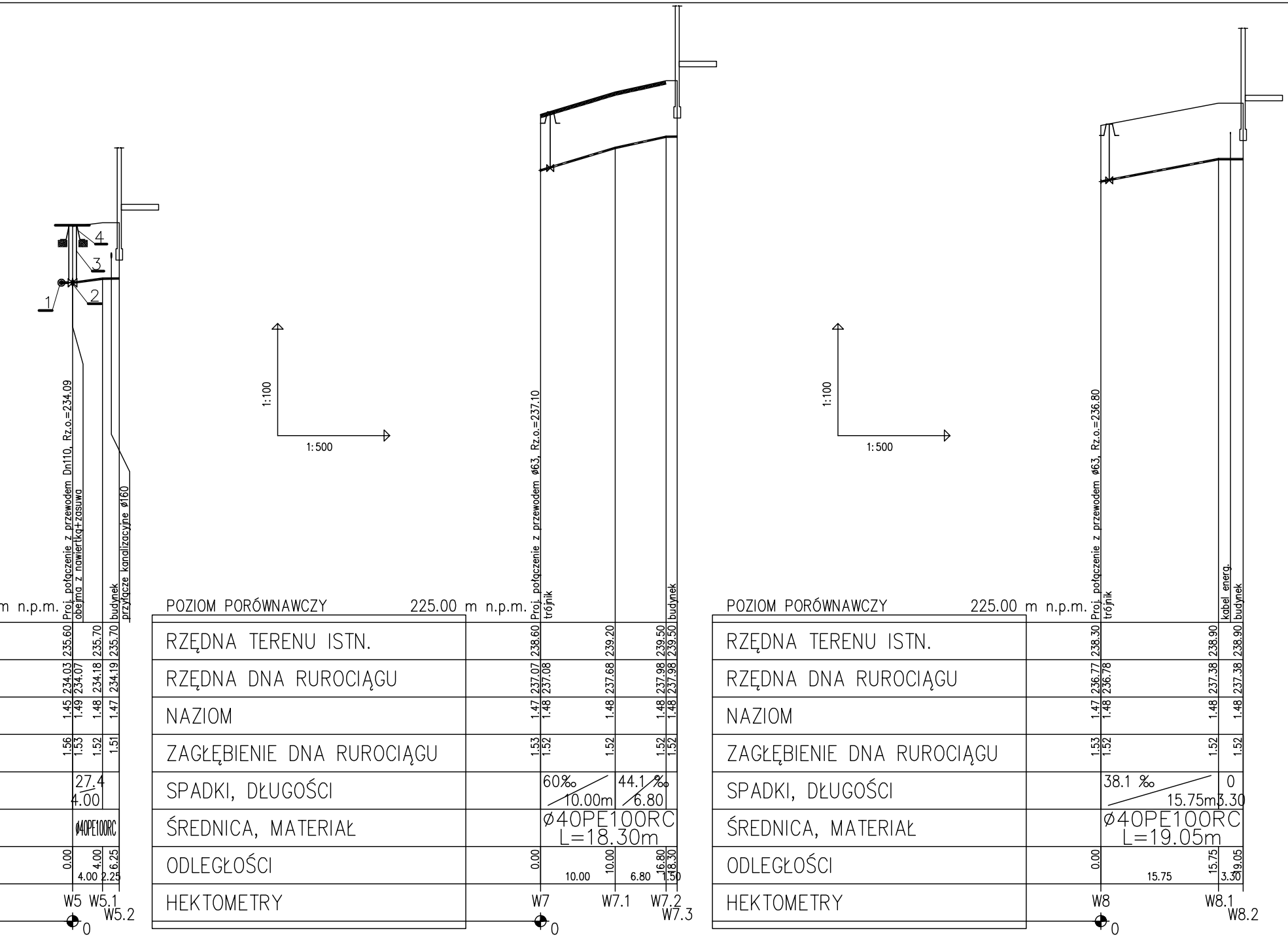
1
2
3
4
m n.p.m.
Proj. połączenie z przewodem Dn110, Rz.o.=234.09
obejma z nawiertką+zasuwa
budynek
przyłącze kanalizacyjne ø160
235.60
235.70
235.70
234.03
234.07
234.18
234.19
1.45
1.49
1.48
1.47
1.56
1.53
1.52
1.51
27.4
4.00
ø40PE100RC
0.00
4.00
6.25
4.00
2.25
W5
W5.1
W5.2
0
1:100
1:500
POZIOM PORÓWNAWCZY 225.00 m n.p.m.
RZĘDNA TERENU ISTN.
RZĘDNA DNA RUROCIĄGU
NAZIOM
ZAGŁĘBIENIE DNA RUROCIĄGU
SPADKI, DŁUGOŚCI
ŚREDNICA, MATERIAŁ
ODLEGŁOŚCI
HEKTOMETRY
Proj. połączenie z przewodem ø63, Rz.o.=237.10
trójnik
budynek
238.60
239.20
239.50
239.50
237.07
237.08
237.68
237.98
237.98
1.47
1.48
1.48
1.48
1.48
1.53
1.52
1.52
1.52
1.52
60‰
10.00m
44.1 ‰
6.80
ø40PE100RC
L=18.30m
0.00
10.00
16.80
18.30
10.00
6.80
1.50
W7
W7.1
W7.2
W7.3
0
1:100
1:500
POZIOM PORÓWNAWCZY 225.00 m n.p.m.
RZĘDNA TERENU ISTN.
RZĘDNA DNA RUROCIĄGU
NAZIOM
ZAGŁĘBIENIE DNA RUROCIĄGU
SPADKI, DŁUGOŚCI
ŚREDNICA, MATERIAŁ
ODLEGŁOŚCI
HEKTOMETRY
Proj. połączenie z przewodem ø63, Rz.o.=236.80
trójnik
kabel energ.
budynek
238.30
238.90
238.90
236.77
236.78
237.38
237.38
1.47
1.48
1.48
1.48
1.53
1.52
1.52
1.52
38.1 ‰
15.75m
0
3.30
ø40PE100RC
L=19.05m
0.00
15.75
19.05
15.75
3.30
W8
W8.1
W8.2
0

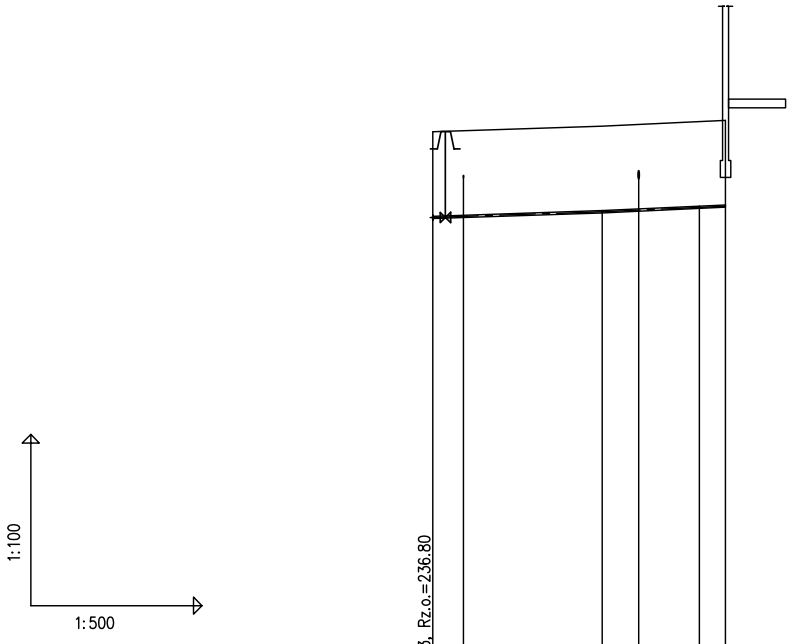

POZIOM PORÓWNAWCZY 225.00 m n.p.m.	Proj. połączenie z przewodem ø63, Rz.o.=236.80	trójnik kabel energ.		przyłącze kanalizacyjne ø160		budynek
RZĘDNA TERENU ISTN.	238.30		238.40		238.48	238.50
RZĘDNA DNA RUROCIĄGU	236.77	236.78 236.80	236.88	236.91	236.96	236.98
NAZIOM	1.47	1.48	1.48		1.48	1.48
ZAGŁĘBIENIE DNA RUROCIĄGU	1.53	1.52	1.52		1.52	1.52
SPADKI, DŁUGOŚCI	6.7 ‰ 14.85m		9.3 ‰ 8.50			
ŚREDNICA, MATERIAŁ	ø40PE100RC L=25.65m					
ODLEGŁOŚCI	0.00	2.70 14.85	14.85	18.05 8.50	23.35	25.65 2.30
HEKTOMETRY	W8 0		W8’		W8”	W8\

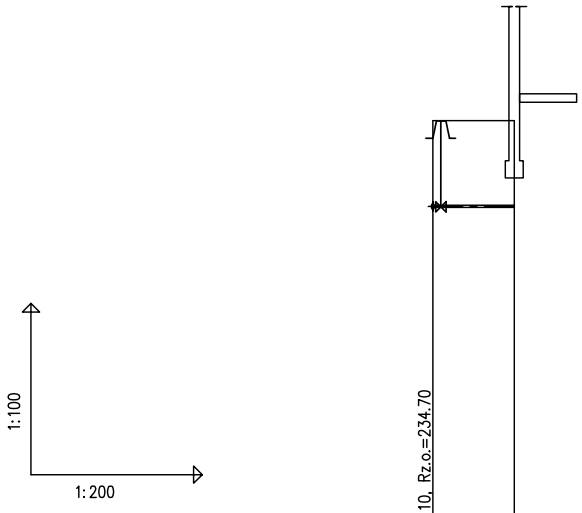

POZIOM PORÓWNAWCZY 225.00 m n.p.m.	Proj. połączenie z przewodem Dn110, Rz.o.=234.70	trójnik	budynek
RZĘDNA TERENU ISTN.	236.20		236.20
RZĘDNA DNA RUROCIĄGU	234.64	234.68	234.68
NAZIOM	1.45	1.48	1.48
ZAGŁĘBIENIE DNA RUROCIĄGU	1.55	1.52	1.52
SPADKI, DŁUGOŚCI	3 ‰ 2.85m		
ŚREDNICA, MATERIAŁ	ø40PE100RC		
ODLEGŁOŚCI	0.00	2.85	2.85
HEKTOMETRY	W9 0		W9.1

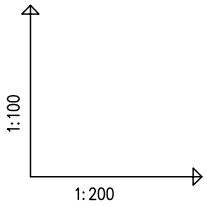

POZIOM PORÓWNAWCZY 225.00 m
RZĘDNA TERENU ISTN.
RZĘDNA DNA RUROCIĄGU
NAZIOM
ZAGŁĘBIENIE DNA RUROCIĄGU
SPADKI, DŁUGOŚCI
ŚREDNICA, MATERIAŁ
ODLEGŁOŚCI
HEKTOMETRY

Oznaczenia:
1. Obejma do nawiercania dla rur PE
2. Zasuwa do przyłącza domowego z żeliwa sferoidalnego
3. Obudowa sztywna
4. Skrzynka uliczna sztywna typu ciężkiego z betonową podstawą


n.p.m.
Proj. połączenie z przewodem Dn110, Rz.o.=234.70
trójnik
przyłącze gazowe ø25
budynek
236.20
235.40
235.60
235.60
234.64
234.68
233.88
233.95
234.08
234.08
1.45
1.48
1.48
1.48
1.48
1.55
1.52
1.52
1.52
1.52
7.80m
102.6 ‰
32.3 ‰
6.20m
0
1.90
ø40PE100RC L=15.90m
0.00
7.80
10.10
14.00
15.90
7.80
6.20
1.90
W9
W9'
W9"
B.
0

RRS–Projekt, Radosław Szlichta Koprzywnica ul. Leśna 8, 27–660 Koprzywnica		
Nazwa obiektu budowlanego: Rozbudowa sieci wodociągowej i kanalizacji sanitarnej wraz z przyłączami w msc. Chmielnik, gm. Chmielnik		
Tytuł rysunku: Profil podłużny przyłączy wodociągowych		Data: 10.2021
Inwestor: Gmina CHMIELNIK Plac Kościuszki 7, 26–020 Chmielnik		Skala: 1:100/---
Projektował: Radosław Szlichta Upr. bud. PDK/0137/POOS/09	Podpis	Nr rysunku: 3
Opracował: mgr inż. Magdalena Kułaga–Rak		
Sprawdził: mgr inż. Wojciech Pasek Upr. bud. PDK/0302/PWOS/19		