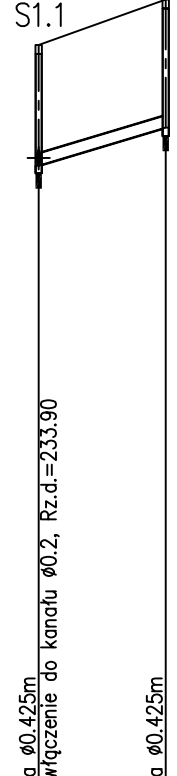
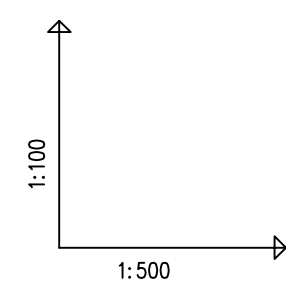


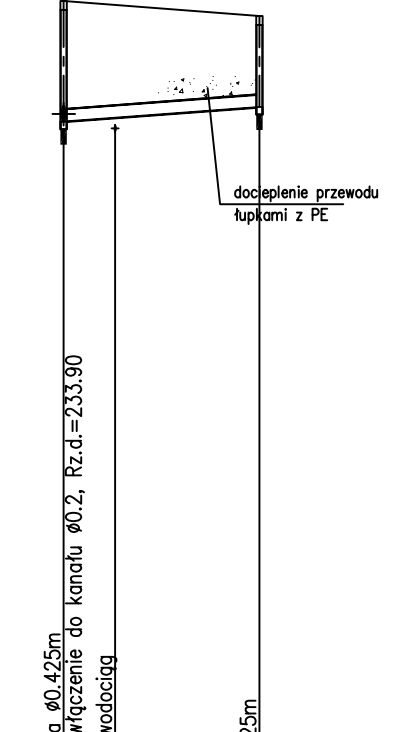
S1.1a



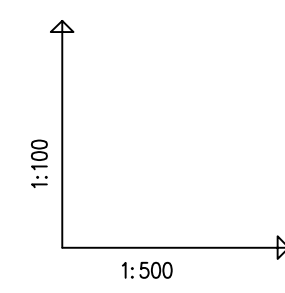
POZIOM PORÓWNAWCZY	225.00 m n.p.m.		
RZĘDNA TERENU ISTN.		235.50	236.10
RZĘDNA DNA KANAŁU		233.90	234.41
NAZIOM		1.40 1.44	1.53
ZAGŁĘBIENIE DNA KANAŁU		1.60	1.69
SPADKI, DŁUGOŚCI		6% 8.40m	
ŚREDNICA, MATERIAŁ		ø160PVC-U	
ODLEGŁOŚCI		0.00	8.40
HEKTOMETRY		S1.1	S1.1a



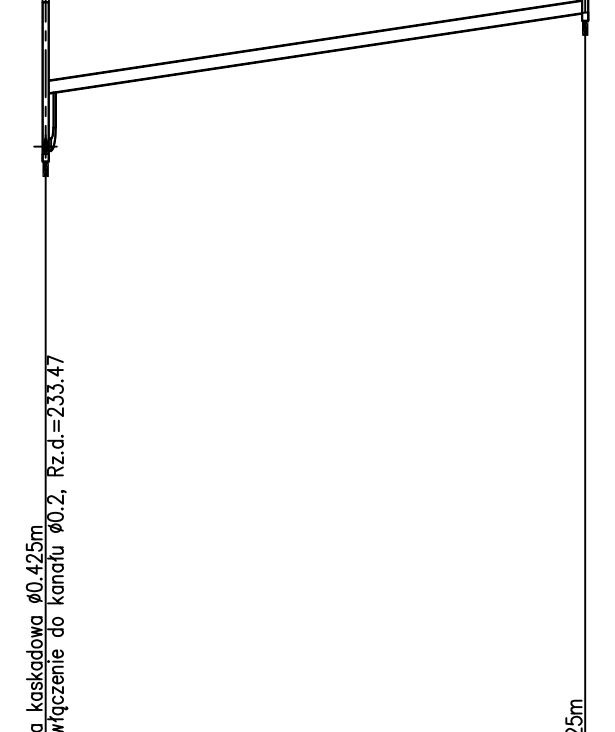
S1.1b



POZIOM PORÓWNAWCZY	225.00 m n.p.m.		
RZĘDNA TERENU ISTN.		235.50	235.30
RZĘDNA DNA KANAŁU		233.90	234.10
NAZIOM		1.40 1.44	1.04
ZAGŁĘBIENIE DNA KANAŁU		1.60	1.20
SPADKI, DŁUGOŚCI		1.5% 12.95m	
ŚREDNICA, MATERIAŁ		ø160PVC-U	
ODLEGŁOŚCI		0.00 3.40	12.95
HEKTOMETRY		S1.1	S1.1b



S2



POZIOM PORÓWNAWCZY	225.00 m n.p.m.		
RZĘDNA TERENU ISTN.		235.60	236.92
RZĘDNA DNA KANAŁU		233.47	234.27
NAZIOM		1.93 1.17	1.42
ZAGŁĘBIENIE DNA KANAŁU		2.13	1.58
SPADKI, DŁUGOŚCI		3% 35.70m	
ŚREDNICA, MATERIAŁ		ø160PVC-U	
ODLEGŁOŚCI		0.00	35.70
HEKTOMETRY		S2	S2.1

RRS-Projekt, Radosław Szlichta Koprzywnica ul. Leśna 8, 27-660 Koprzywnica	
Nazwa obiektu budowlanego: Rozbudowa sieci wodociągowej i kanalizacji sanitarnej wraz z przyłączami w msc. Chmielnik, gm. Chmielnik	
Tytuł rysunku: Profil podłużny przyłączy wodociągowych	
Data: 10.2021	
Inwestor: Gmina CHMIELNIK Plac Kościuszki 7, 26-020 Chmielnik	
Skala: 1:100/---	
Projektant: Radosław Szlichta Upr. bud. PDK/0137/P00S/09	
Opracował: mgr inż. Magdalena Kutaga-Rak	
Sprawdził: mgr inż. Wojciech Pasek Upr. bud. PDK/0302/PWOS/19	
6	