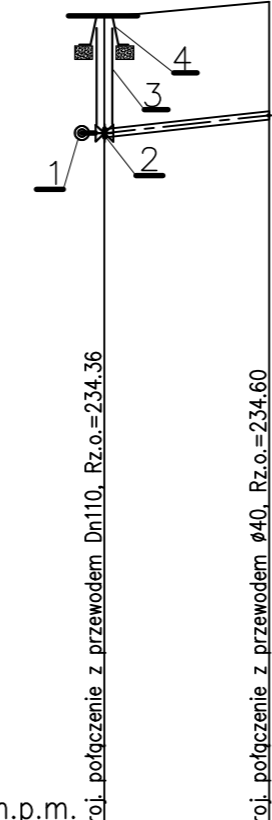
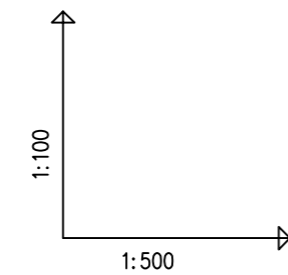
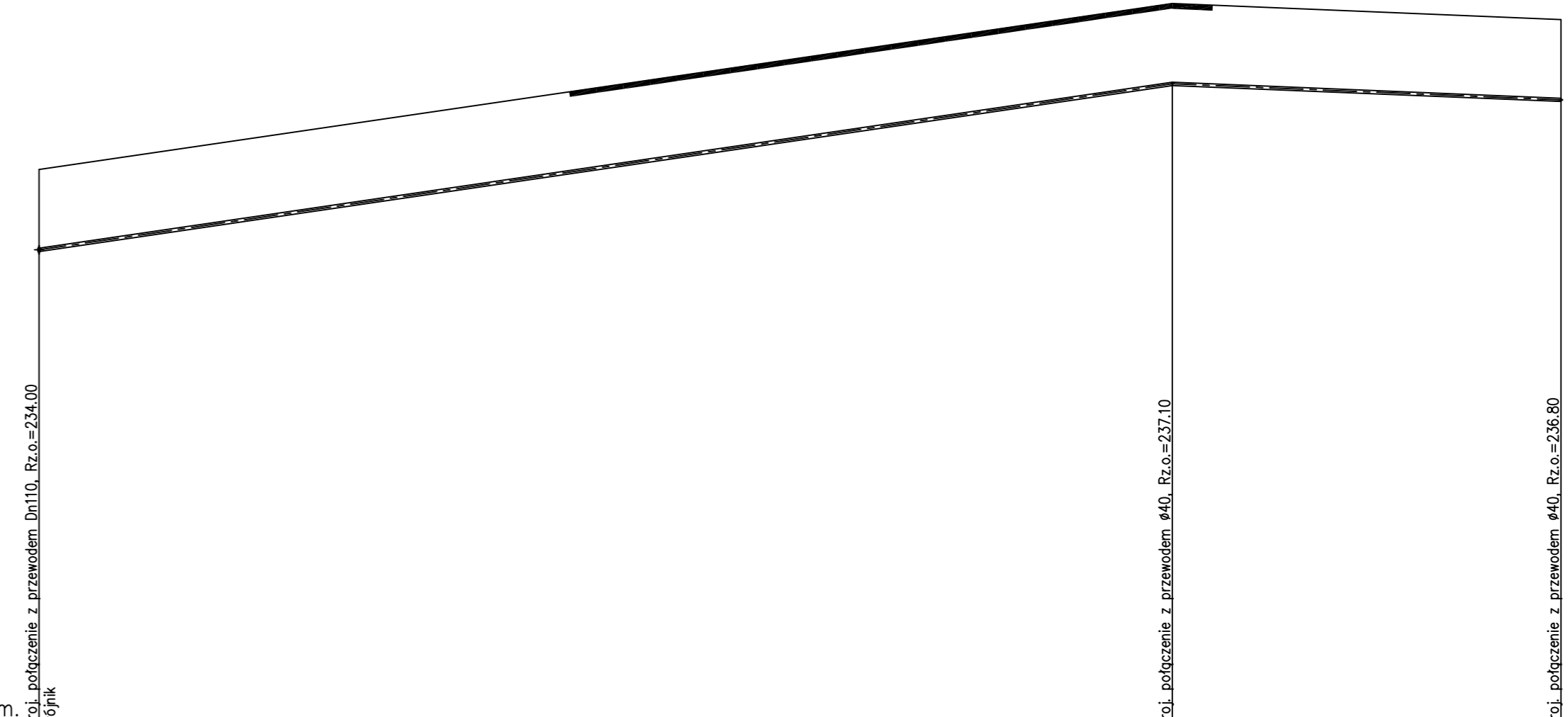
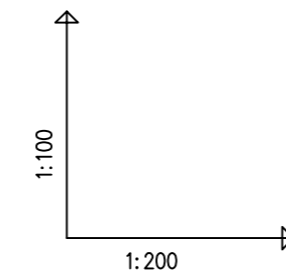


POZIOM PORÓWNAWCZY	225.00 m n.p.m.				
RZĘDNA TERENU ISTN.					
RZĘDNA DNA RUROCIĄGU					
NAZIOM					
ZAGŁĘBIENIE DNA RUROCIĄGU	1.64	1.53	1.53	1.53	1.53
SPADKI, DŁUGOŚCI	11% / 7.30, 46.5% / 8.60, 18.1% / 22.13m				
ŚREDNICA, MATERIAŁ	ø63PE100RC L=38.03m				
ODLEGŁOŚCI	0.00	7.30	7.30	15.90	22.13
HEKTOMETRY	2	2a	2b		W1



POZIOM PORÓWNAWCZY	225.00 m n.p.m.	
RZĘDNA TERENU ISTN.		
RZĘDNA DNA RUROCIĄGU		
NAZIOM		
ZAGŁĘBIENIE DNA RUROCIĄGU	1.59	1.55
SPADKI, DŁUGOŚCI	21.8% / 10.90m	
ŚREDNICA, MATERIAŁ	ø50PE100RC	
ODLEGŁOŚCI	0.00	10.90
HEKTOMETRY	4	W2



POZIOM PORÓWNAWCZY	225.00 m n.p.m.			
RZĘDNA TERENU ISTN.				
RZĘDNA DNA RUROCIĄGU				
NAZIOM				
ZAGŁĘBIENIE DNA RUROCIĄGU	1.55	1.53	1.53	1.53
SPADKI, DŁUGOŚCI	73.3% / 42.30m, 20.7% / 14.50m			
ŚREDNICA, MATERIAŁ	ø63PE100RC L=56.80m			
ODLEGŁOŚCI	0.00	42.30	31.05	56.80
HEKTOMETRY	10			W7, W8

RRS-Projekt, Radosław Szlichta Koprzywnica ul. Leśna 8, 27-660 Koprzywnica	
Nazwa obiektu budowlanego: Rozbudowa sieci wodociągowej i kanalizacji sanitarnej wraz z przyłączami w msc. Chmielnik, gm. Chmielnik	
Typ rysunku: Profil podłużny sieci wodociągowej	
Data: 10.2021	
Inwestor: Gmina CHMIELNIK Plac Kościuszki 7, 26-020 Chmielnik	
Skala: 1:100/500 1:100/200	
Projektant: Radosław Szlichta Upr. bud. PDK/0137/POOS/09	
Opracował: mgr inż. Magdalena Kutaga-Rak	
Sprawdził: mgr inż. Wojciech Posek Upr. bud. PDK/0302/PWOS/19	