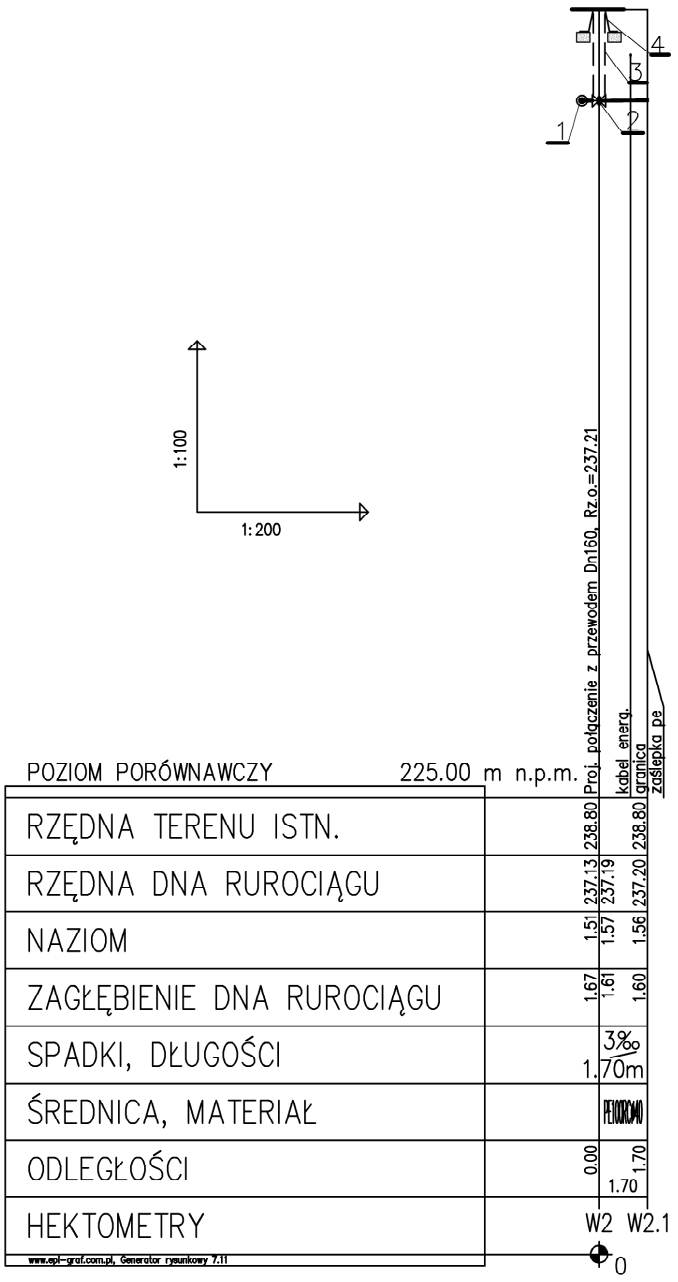
1
2
3
4
1:100
1:200
Proj. połączenie z przewodem Dn160, Rz.o.=237.21
kabel energ.
granica
zaślepka pe
0

POZIOM PORÓWNAWCZY 225.00 m n.p.m.

	Proj. połączenie z przewodem Dn160, Rz.o.=237.21	kabel energ.	granica zaślepka pe
RZĘDNA TERENU ISTN.	238.80		238.80
RZĘDNA DNA RUROCIĄGU	237.13	237.19	237.20
NAZIOM	1.51	1.57	1.56
ZAGŁĘBIENIE DNA RUROCIĄGU	1.67	1.61	1.60
SPADKI, DŁUGOŚCI		3‰ 1.70m	
ŚREDNICA, MATERIAŁ		PE100RCØ40	
ODLEGŁOŚCI	0.00	1.70	1.70
HEKTOMETRY	W2		W2.1

www.epl-graf.com.pl, Generator rysunkowy 7.11

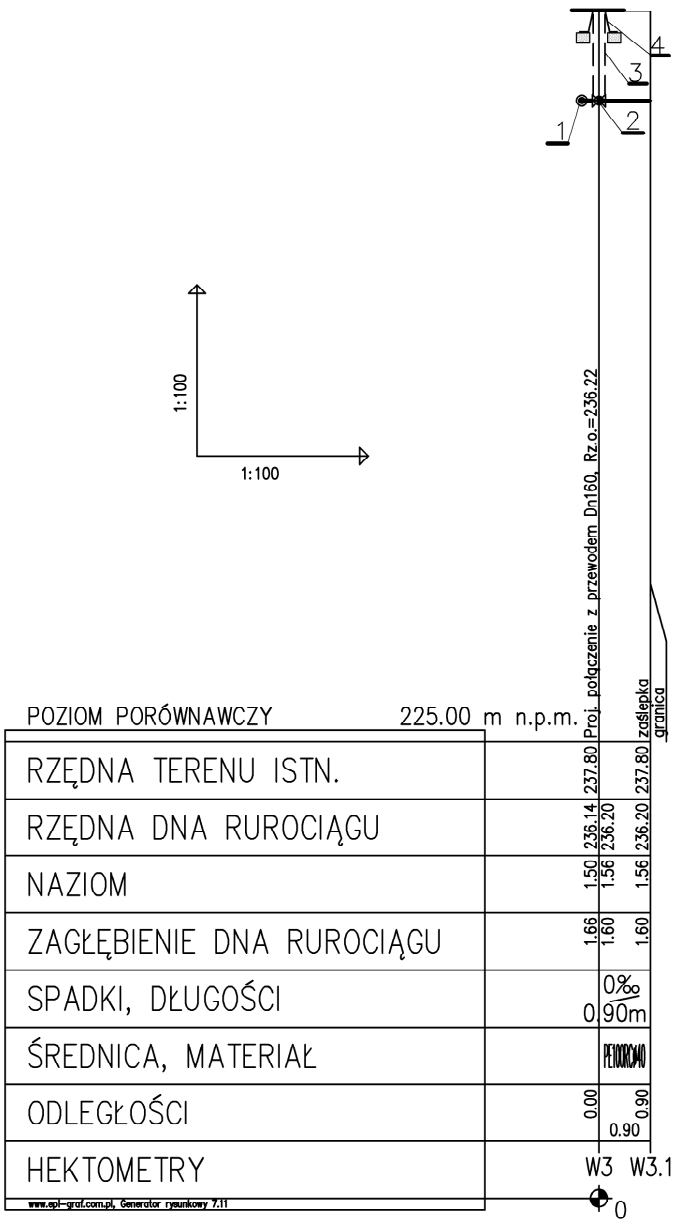
1
2
3
4
1:100
1:100
Proj. połączenie z przewodem Dn160, Rz.o.=236.22
zaślepka
granica
0

POZIOM PORÓWNAWCZY 225.00 m n.p.m.

	Proj. połączenie z przewodem Dn160, Rz.o.=236.22		zaślepka granica
RZĘDNA TERENU ISTN.	237.80		237.80
RZĘDNA DNA RUROCIĄGU	236.14	236.20	236.20
NAZIOM	1.50	1.56	1.56
ZAGŁĘBIENIE DNA RUROCIĄGU	1.66	1.60	1.60
SPADKI, DŁUGOŚCI		0‰ 0.90m	
ŚREDNICA, MATERIAŁ		PE100RCØ40	
ODLEGŁOŚCI	0.00	0.90	0.90
HEKTOMETRY	W3		W3.1

www.epl-graf.com.pl, Generator rysunkowy 7.11

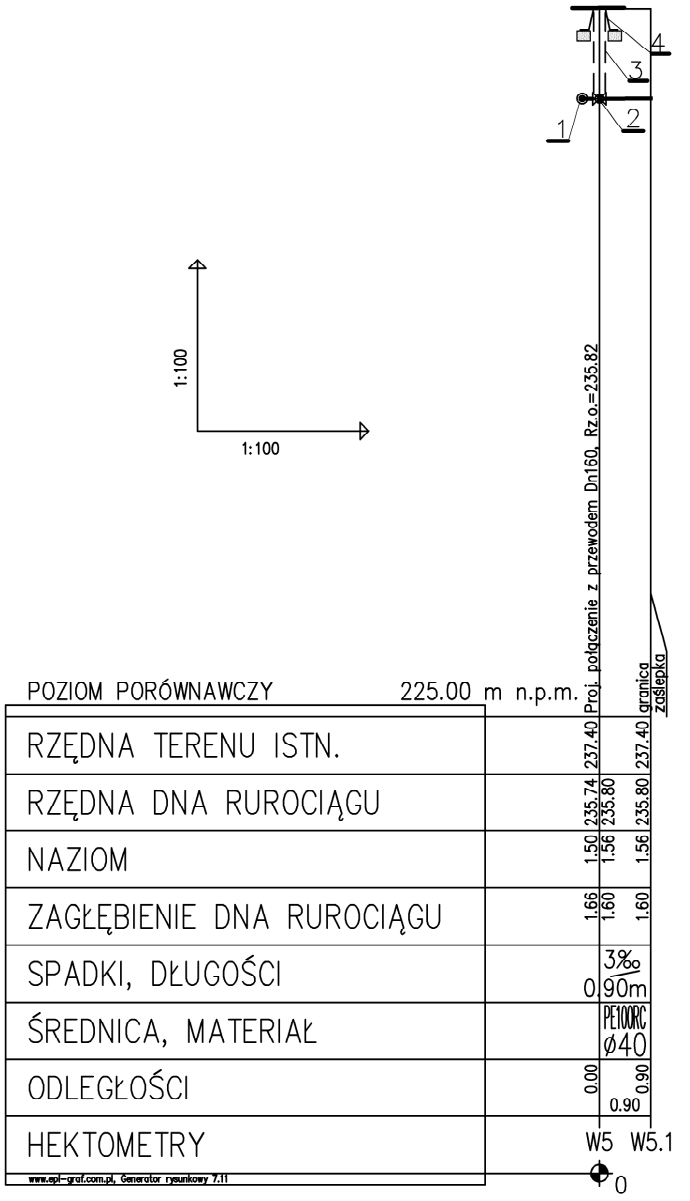
1
2
3
4
1:100
1:100
Proj. połączenie z przewodem Dn160, Rz.o.=235.82
granica
zaślepka
0

POZIOM PORÓWNAWCZY 225.00 m n.p.m.

	Proj. połączenie z przewodem Dn160, Rz.o.=235.82		granica zaślepka
RZĘDNA TERENU ISTN.	237.40		237.40
RZĘDNA DNA RUROCIĄGU	235.74	235.80	235.80
NAZIOM	1.50	1.56	1.56
ZAGŁĘBIENIE DNA RUROCIĄGU	1.66	1.60	1.60
SPADKI, DŁUGOŚCI		3‰ 0.90m	
ŚREDNICA, MATERIAŁ		PE100RC Ø40	
ODLEGŁOŚCI	0.00	0.90	0.90
HEKTOMETRY	W5		W5.1

www.epl-graf.com.pl, Generator rysunkowy 7.11

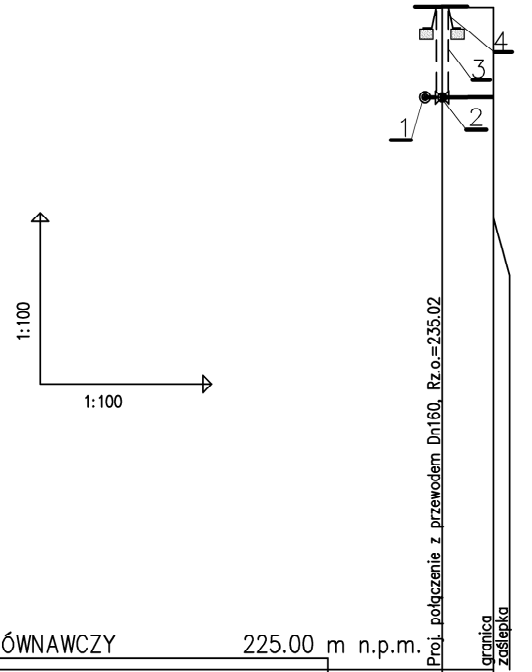
1:100
1:100
1
2
3
4
Proj. połączenie z przewodem Dn160, Rz.o.=235.02
granica
zaślepka

POZIOM PORÓWNAWCZY	225.00 m n.p.m.		
RZĘDNA TERENU ISTN.	236.60		236.60
RZĘDNA DNA RUROCIĄGU	234.94 235.00		235.00
NAZIOM	1.50 1.56		1.56
ZAGŁĘBIENIE DNA RUROCIĄGU	1.66 1.60		1.60
SPADKI, DŁUGOŚCI		3‰ 0.90m	
ŚREDNICA, MATERIAŁ		PE100RCØ40	
ODLEGŁOŚCI	0.00	0.90	0.90
HEKTOMETRY	W9		W9.1

0

www.epl-graf.com.pl, Generator rysunkowy 7.11

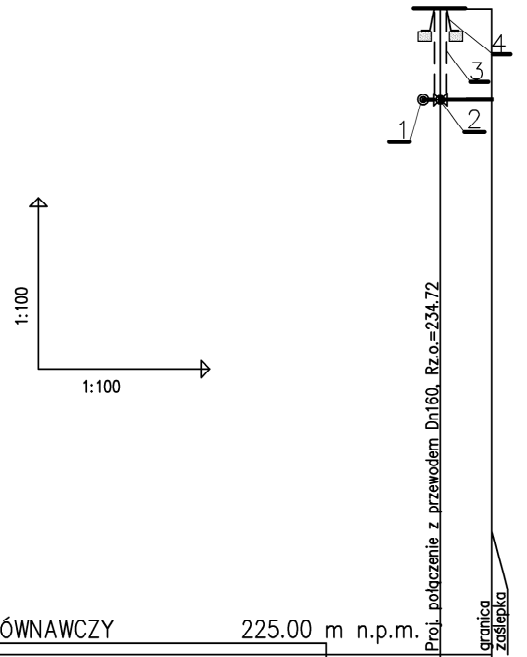
1:100
1:100
1
2
3
4
Proj. połączenie z przewodem Dn160, Rz.o.=234.72
granica
zaślepka

POZIOM PORÓWNAWCZY	225.00 m n.p.m.		
RZĘDNA TERENU ISTN.	236.30		236.30
RZĘDNA DNA RUROCIĄGU	234.64 234.70		234.70
NAZIOM	1.50 1.56		1.56
ZAGŁĘBIENIE DNA RUROCIĄGU	1.66 1.60		1.60
SPADKI, DŁUGOŚCI		3‰ 0.90m	
ŚREDNICA, MATERIAŁ		PE100RCØ40	
ODLEGŁOŚCI	0.00	0.90	0.90
HEKTOMETRY	W11		W11.1

0

www.epl-graf.com.pl, Generator rysunkowy 7.11

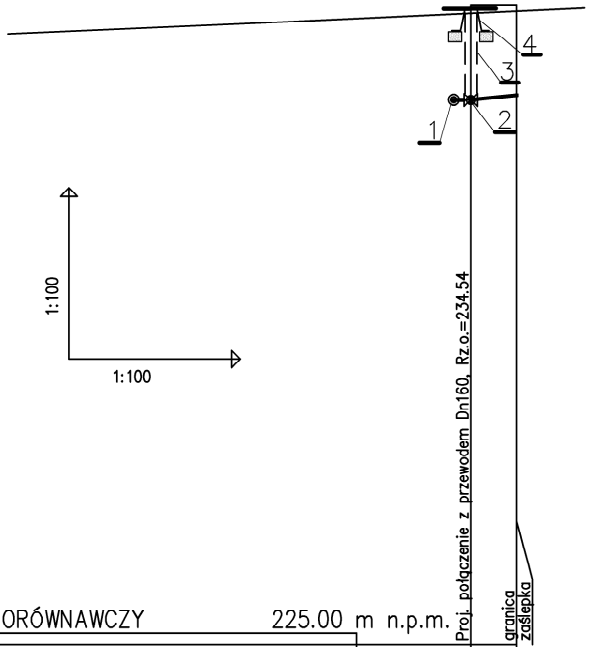
1:100
1:100
1
2
3
4
Proj. połączenie z przewodem Dn160, Rz.o.=234.54
granica
zaślepka

POZIOM PORÓWNAWCZY	225.00 m n.p.m.		
RZĘDNA TERENU ISTN.	236.20		236.20
RZĘDNA DNA RUROCIĄGU	234.46 234.52		234.60
NAZIOM	1.58 1.64		1.56
ZAGŁĘBIENIE DNA RUROCIĄGU	1.74 1.68		1.60
SPADKI, DŁUGOŚCI		102.9 ‰ 0.80m	
ŚREDNICA, MATERIAŁ		PE100RCØ40	
ODLEGŁOŚCI	0.00	0.80	0.80
HEKTOMETRY	W13		W13.1

0

www.epl-graf.com.pl, Generator rysunkowy 7.11

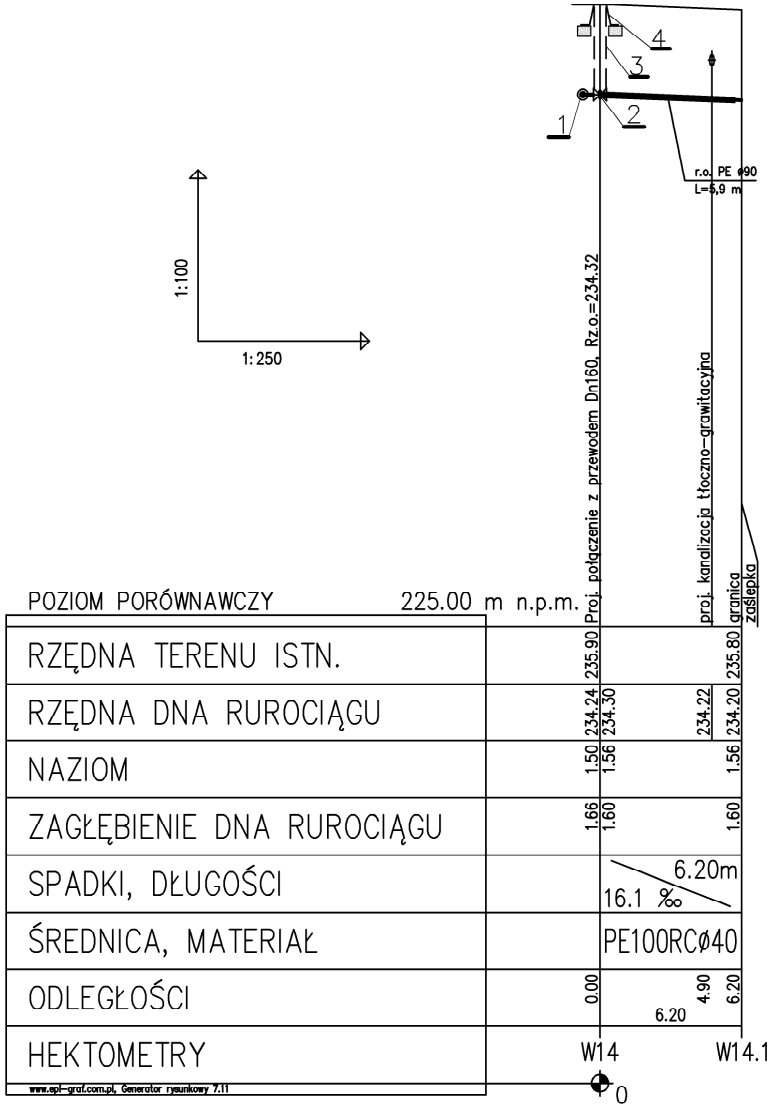
1:100
1:250
4
3
2
1
r.o. PE ø90
L=5,9 m
Proj. połączenie z przewodem Dn160, Rz.o.=234.32
proj. kanalizacja tłoczno-grawitacyjna
granica
zaślepka
POZIOM PORÓWNAWCZY
225.00 m n.p.m.
RZĘDNA TERENU ISTN.
235.90
235.80
RZĘDNA DNA RUROCIĄGU
234.24
234.30
234.22
234.20
NAZIOM
1.50
1.56
1.56
ZAGŁĘBIENIE DNA RUROCIĄGU
1.66
1.60
1.60
SPADKI, DŁUGOŚCI
6.20m
16.1 ‰
ŚREDNICA, MATERIAŁ
PE100RCØ40
ODLEGŁOŚCI
0.00
4.90
6.20
6.20
HEKTOMETRY
W14
W14.1
0
www.epi-graf.com.pl, Generator rysunkowy 7.11

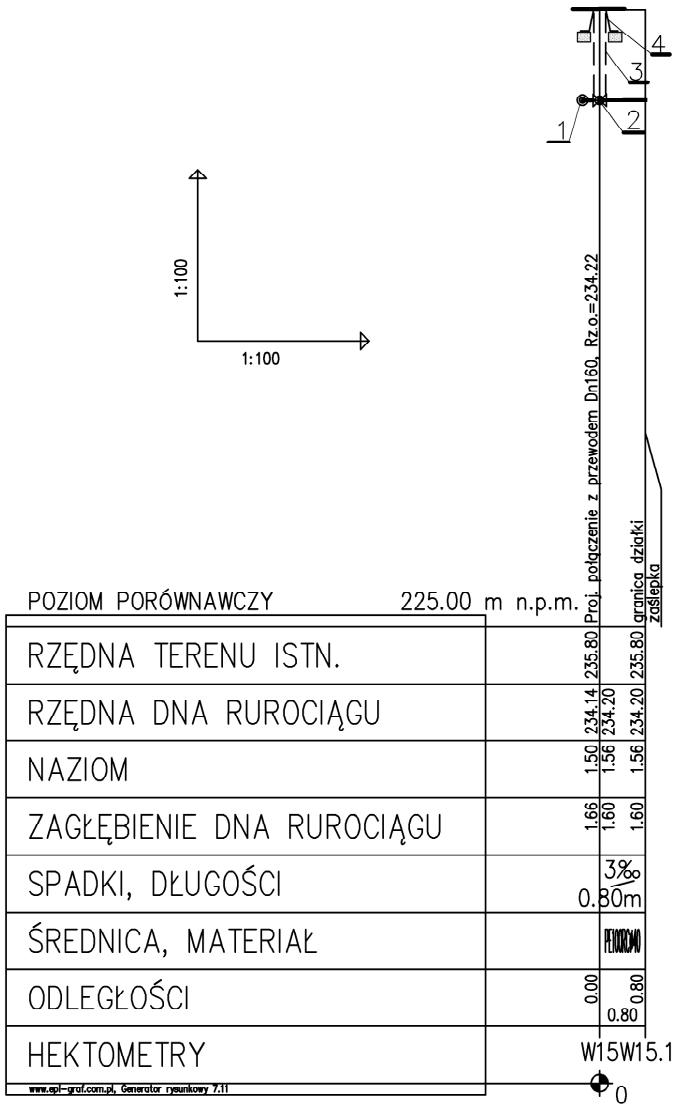
1:100
1:100
4
3
2
1
Proj. połączenie z przewodem Dn160, Rz.o.=234.22
granica działki
zaślepka
POZIOM PORÓWNAWCZY
225.00 m n.p.m.
RZĘDNA TERENU ISTN.
235.80
235.80
RZĘDNA DNA RUROCIĄGU
234.14
234.20
234.20
NAZIOM
1.50
1.56
1.56
ZAGŁĘBIENIE DNA RUROCIĄGU
1.66
1.60
1.60
SPADKI, DŁUGOŚCI
3‰
0.80m
ŚREDNICA, MATERIAŁ
PE100RCØ40
ODLEGŁOŚCI
0.00
0.80
0.80
HEKTOMETRY
W15
W15.1
0
www.epi-graf.com.pl, Generator rysunkowy 7.11

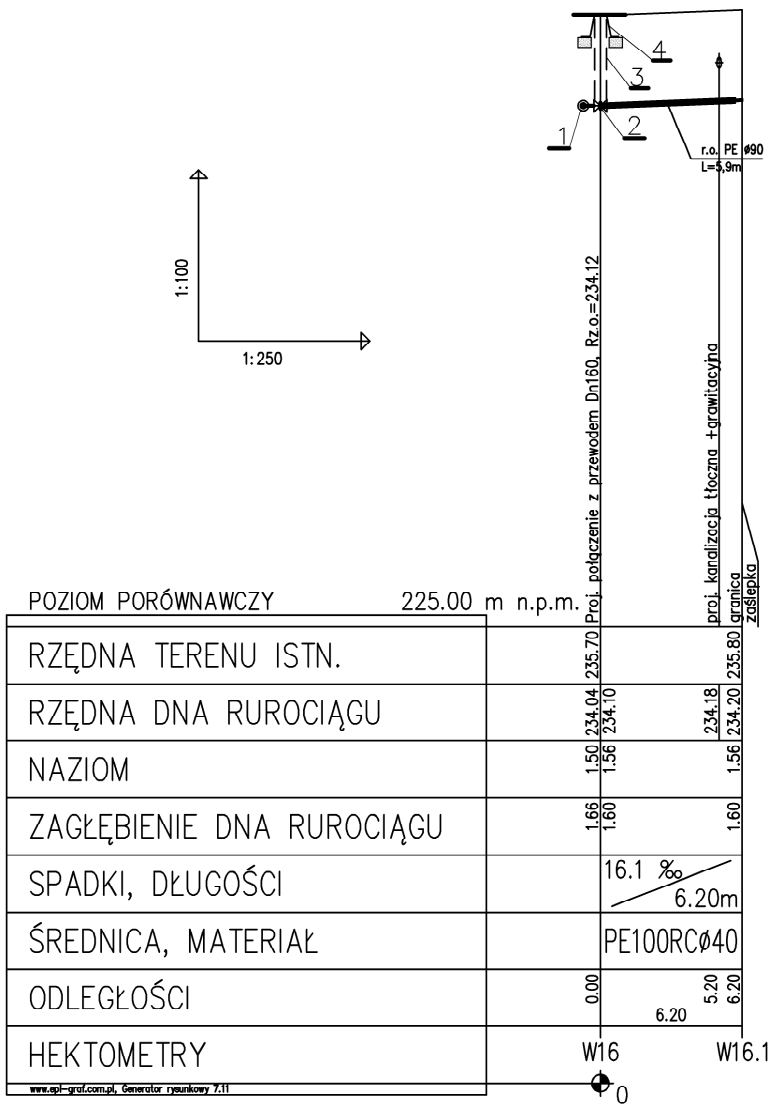
1:100
1:250
4
3
2
1
r.o. PE ø90
L=5,9m
Proj. połączenie z przewodem Dn160, Rz.o.=234.12
proj. kanalizacja tłoczna +grawitacyjna
granica
zaślepka
POZIOM PORÓWNAWCZY
225.00 m n.p.m.
RZĘDNA TERENU ISTN.
235.70
235.80
RZĘDNA DNA RUROCIĄGU
234.04
234.10
234.18
234.20
NAZIOM
1.50
1.56
1.56
ZAGŁĘBIENIE DNA RUROCIĄGU
1.66
1.60
1.60
SPADKI, DŁUGOŚCI
16.1 ‰
6.20m
ŚREDNICA, MATERIAŁ
PE100RCØ40
ODLEGŁOŚCI
0.00
5.20
6.20
6.20
HEKTOMETRY
W16
W16.1
0
www.epi-graf.com.pl, Generator rysunkowy 7.11

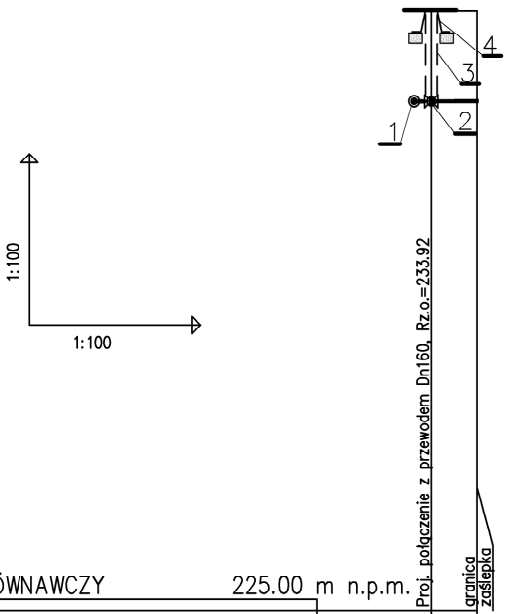
1
2
3
4
1:100
1:100
Proj. połączenie z przewodem Dn160, Rz.o.=233.92
granica
zaślepka

POZIOM PORÓWNAWCZY 225.00 m n.p.m.

RZĘDNA TERENU ISTN.	235.50		235.50
RZĘDNA DNA RUROCIĄGU	233.84 233.90		233.90
NAZIOM	1.50 1.56		1.56
ZAGŁĘBIENIE DNA RUROCIĄGU	1.66 1.60		1.60
SPADKI, DŁUGOŚCI		3‰ 0.80m	
ŚREDNICA, MATERIAŁ		PE100RCØ40	
ODLEGŁOŚCI	0.00	0.80	0.80
HEKTOMETRY	W17		W17.1

0

www.epl-graf.com.pl, Generator rysunkowy 7.11

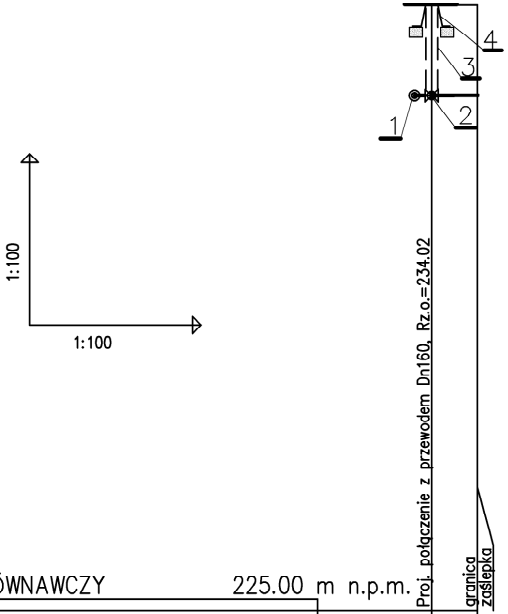
1
2
3
4
1:100
1:100
Proj. połączenie z przewodem Dn160, Rz.o.=234.02
granica
zaślepka

POZIOM PORÓWNAWCZY 225.00 m n.p.m.

RZĘDNA TERENU ISTN.	235.60		235.60
RZĘDNA DNA RUROCIĄGU	233.94 234.00		234.00
NAZIOM	1.50 1.56		1.56
ZAGŁĘBIENIE DNA RUROCIĄGU	1.66 1.60		1.60
SPADKI, DŁUGOŚCI		3‰ 0.80m	
ŚREDNICA, MATERIAŁ		PE100RCØ40	
ODLEGŁOŚCI	0.00	0.80	0.80
HEKTOMETRY	W18		W18.1

0

www.epl-graf.com.pl, Generator rysunkowy 7.11

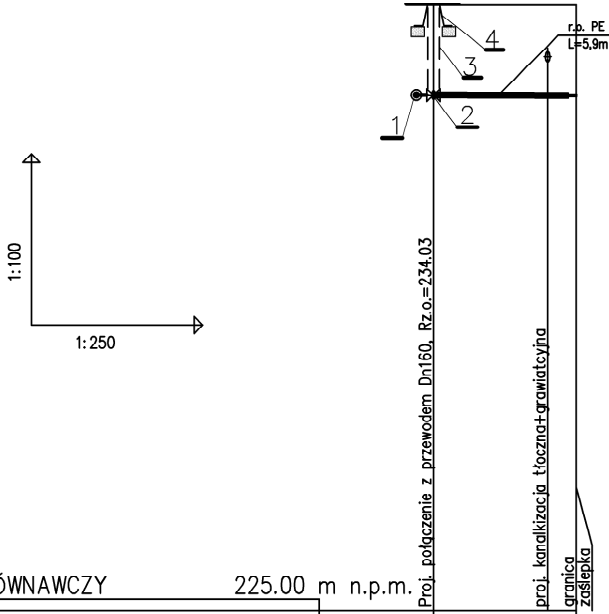
1
2
3
4
r.p. PE
L=5,9m
1:100
1:250
Proj. połączenie z przewodem Dn160, Rz.o.=234.03
proj. kanalkizacja tłoczna+grawiatcyjna
granica
zaślepka

POZIOM PORÓWNAWCZY 225.00 m n.p.m.

RZĘDNA TERENU ISTN.	235.60			235.60
RZĘDNA DNA RUROCIĄGU	233.95 234.01		234.00	234.00
NAZIOM	1.49 1.55			1.56
ZAGŁĘBIENIE DNA RUROCIĄGU	1.65 1.59			1.60
SPADKI, DŁUGOŚCI		6.25m 1.3 ‰		
ŚREDNICA, MATERIAŁ		PE100RCØ40		
ODLEGŁOŚCI	0.00	6.25	5.00	6.25
HEKTOMETRY	W19			W19.1

0

www.epl-graf.com.pl, Generator rysunkowy 7.11

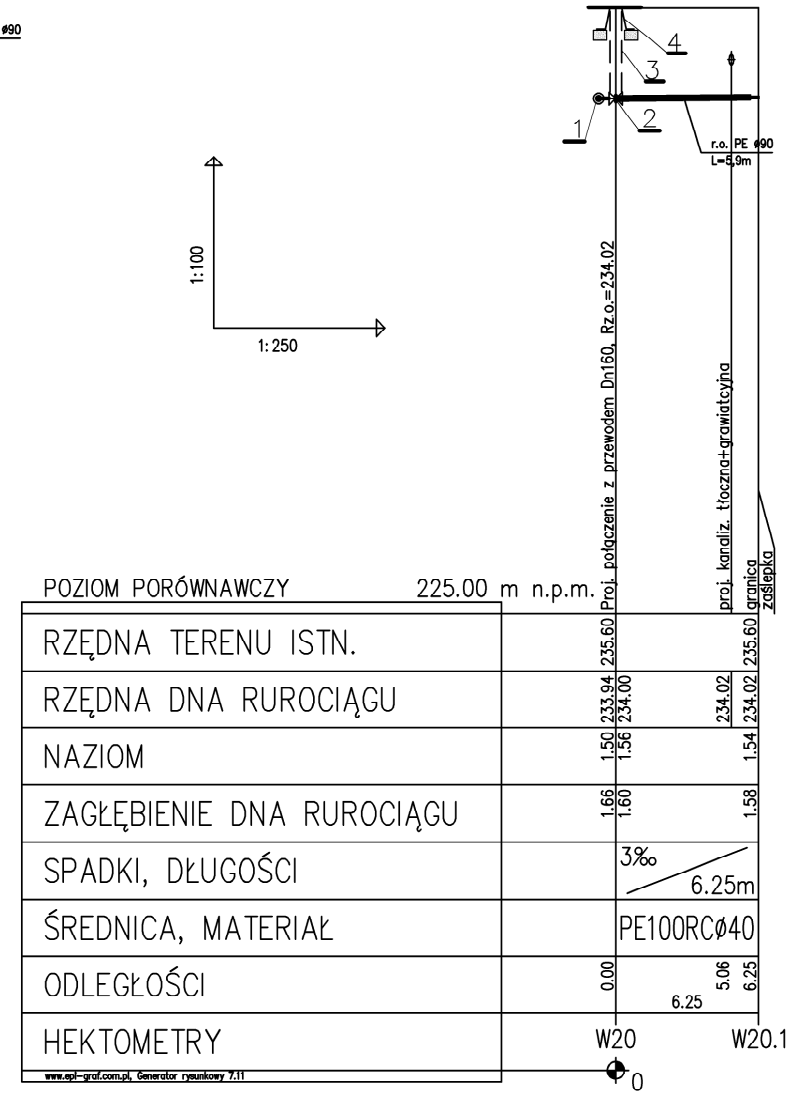
ø90
1:100
1:250
4
3
2
1
r.o. PE ø90
L=5,9m
Proj. połączenie z przewodem Dn160, Rz.o.=234.02
proj. kanaliz. tłoczna+grawiatcyjna
granica
zaślepka
POZIOM PORÓWNAWCZY 225.00 m n.p.m.
RZĘDNA TERENU ISTN.
235.60
235.60
RZĘDNA DNA RUROCIĄGU
233.94
234.00
234.02
234.02
NAZIOM
1.50
1.56
1.54
ZAGŁĘBIENIE DNA RUROCIĄGU
1.66
1.60
1.58
SPADKI, DŁUGOŚCI
3‰
6.25m
ŚREDNICA, MATERIAŁ
PE100RCØ40
ODLEGŁOŚCI
0.00
5.06
6.25
6.25
HEKTOMETRY
W20
W20.1
0
www.epl-graf.com.pl, Generator rysunkowy 7.11

Oznaczenia:
1. Obejma do nawiercania dla rur PE
2. Zasuwa do przyłącza domowego z żeliwa sferoidalnego
3. Obudowa sztywna
4. Skrzynka uliczna sztywna typu ciężkiego z betonową podstawą

RRS–Projekt, Radosław Szlichta
Koprzywnica ul. Leśna 8, 27–660 Koprzywnica

Nazwa obiektu budowlanego:
Rozbudowa sieci wodociągowej i kanalizacji sanitarnej wraz z przyłączami
w msc. Śladków Mały, gm. Chmielnik.

Tytuł rysunku:
Profil podłużny wodociągu

Data:
06.2021

Inwestor:
Gmina CHMIELNIK
Plac Kościuszki 7, 26–020 Chmielnik

Skala:
1:100/––––

Projektował:
Radosław Szlichta
Upr. bud. PDK/0137/POOS/09

Podpis

Nr rysunku:
3

Opracował:
mgr inż. Magdalena Kułaga–Rak

Sprawdził:
mgr inż. Wojciech Pasek
Upr. bud. PDK/0302/PWOS/19