

W



**PROTOKÓŁ GN-III.6630.397.2021**  
narady koordynacyjnej

**Przedmiot uzgodnienia :** *Gm. Chmielnik obr. Śladków Mały - numery działek według zakresu projektu.*

**Charakterystyka :** *uzgodnienie sieci wodociągowej*

**Charakterystyka :** *uzgodnienie sieci kanalizacji sanitarnej*

**Wnioskodawca:** RRS-PROJEKT RADOSŁAW SZLICHTA

**Adres :**

27-660 KOPRZYWNICA

LEŚNA 8

**Na zlecenie GN-III.6630.397.2021 z dnia: 2021-04-21 znak:**

**Data Narady :** 2021-04-21

Lp.	Instytucja	Podpis przedstawiciela
1.	PGE DYSTRYBUCJA S.A. Rejonowy Zakład Energetyczny	Uzgodniono drogą elektroniczną z uwagą
2.	Urząd Miasta / Gminy Sieci komunalne	Uzgodniono drogą elektroniczną bez uwag
3.	Urząd Miasta / Gminy Drogownictwo	Przesłano drogą elektroniczną uwag brak

Uwagi i zlecenia:

Ad.1 Prace na skrzyżowaniach i zbliżeniach z istn. kablami elektroenergetycznymi zaprojektować zgodnie z normą N SEP-E-004 w zakresie sposobu wykonania, ochrony mechanicznej oraz obowiązujących odległości.

W przypadku kolizji projektowanej inwestycji z istniejącymi urządzeniami elektroenergetycznymi należy wystąpić do RE Busko z wnioskiem o wydanie warunków na usunięcie kolizji,

Prace wykonywać w uzgodnieniu z RE Busko.

Podczas prac w pobliżu urządzeń podziemnych prace wykonywać ręcznie, zachowując szczególną ostrożność.

Przed przystąpieniem do prac Wykonawca jest zobowiązany zgłosić do RE Busko prace w strefie sieci elektroenergetycznych min. 14 dni przed przystąpieniem do tych prac.

Wykonywanie prac bez zgłoszenia jest naruszeniem własności PGE Dystrybucja SA, RE Busko i będzie zgłaszane do organów ścigania.

W przypadku uszkodzenia urządzeń elektroenergetycznych sprawca jest zobowiązany do naprawy lub pokrycia kosztów naprawy.

Skrzyżowania lub zbliżenia wymagają spisania protokołów przed ich zakryciem z udziałem przedstawiciela RE Busko.

.....  
.....

Podpis osoby upoważnionej przez organ:

Z up. Starosty

Lukasz Zorek  
Inspektor

Data:

2021-04-21

Znak: IPS.7234.5.9.2021

**P. Magdalena Kułaga-Rak**  
**Ul. Sobowska 18**  
**39-400 Tarnobrzeg**  
przedstawicielka firmy

**RRS-Projekt Radosław Szlichta**  
**Ul. Leśna 8**  
**27-660 Koprzywnica**

W związku ze złożonym wnioskiem wyrażam zgodę na lokalizację w pasie drogowym urządzeń infrastruktury technicznej niezwiązanych z potrzebami zarządzania drogami lub potrzebami ruchu drogowego *w celu rozbudowy sieci wodociągowej i kanalizacji sanitarnej wraz z przyłączami w działce drogi gminnej nr 123, 91, 41 w miejscowości Śladków Mały, gmina Chmielnik.*

zgodnie z załącznikami graficznymi nr 1, 2, 3, 4.

na niżej określonych warunkach:

- 1) Wykonanie przyłącza zaplanować przekopem wąsko-przestrzennym otwartym na głębokości minimum 1,2 m poniżej niwelety drogi z uwzględnieniem rury ochronnej na całej szerokości działki drogowej.
- 2) Po wykonaniu powyższego, działkę drogową należy uporządkować i przywrócić do stanu pierwotnego zgodnie z warunkami: w przypadku przekopów:
  - zasypanie wykopu warstwami gruntu z jednoczesnym zagęszczaniem do wskaźnika 0,98,
  - odtworzenie i wyrównanie nawierzchni drogi. (droga asfaltowa).
  - po wykonanych robotach teren w obrębie pasa drogowego należy uporządkować.
- 3) W przypadku gdyby po wykonanych robotach doszło do zmian parametrów drogi na właścicielu urządzenia wbudowanego ciąży obowiązek dokonania stosownych poprawek w celu ich usunięcia.
- 4) W przyszłości, w przypadku kolizji lokalizacji w/w urządzeń w trakcie ewentualnej przebudowy drogi, do Inwestora tj. do ich właściciela należeć będzie obowiązek przebudowy bądź odpowiedniego jego zabezpieczenia własnym staraniem z pokryciem kosztów i w terminie określonym przez zarządcę drogi.
- 5) Zarządca drogi nie będzie ponosił odpowiedzialności za ewentualne uszkodzenia urządzenia obcego umieszczonego w pasie drogowym podczas prowadzenia robót drogowych związanych z eksploatacją drogi.
- 6) Ewentualne uszkodzenia innych elementów pasa drogowego - nawierzchni bądź elementów bezpieczeństwa ruchu dokonane w trakcie budowy winny być naprawione na koszt Inwestora lub Wykonawcy działającego w jego imieniu.
- 7) Roboty należy wykonać zgodnie z zatwierdzonym projektem budowlanym i bez naruszenia istniejącego zadrzewienia.

**Gmina Chmielnik oświadcza, że udziela prawa do dysponowania nieruchomością w celu w celu rozbudowy sieci wodociągowej i kanalizacji sanitarnej wraz z przyłączami w działce drogi gminnej nr 123, 91, 41 w miejscowości Śladków Mały, gmina Chmielnik.**

zgodnie z załącznikami graficznymi nr 1, 2, 3, 4.

Otrzymują:

1. Adresat
2. a/a.

Z up. BURMISTRZA  
Zastępca Burmistrza  
*Małgorzata Przeździec*

# MAPA DO CELÓW PROJEKTOWYCH

woj. świętokrzyskie  
powiat: kielecki 2604  
j.ewid.: Chmielnik 260404\_5-obszar wiejski  
obręb: Śladków Mały 260404\_5.0024  
skala 1:500  
sekcje: 7.137.18.24.2.3, 7.137.18.24.2.4, 7.137.18.24.3.2,  
7.137.18.24.4.1, 7.137.18.24.4.2, 7.137.18.24.4.4

geodezyjny układ odniesienia :PL-ETRF2000  
układ wysokościowy: PL-KRON86-NH  
układ współrzędnych płaskich prostokątnych: PL-2000/21

KERG: GN-III.6640.6609.2020

Mapa do celów projektowych została sporządzona na podstawie  
- mapy zasadniczej obrębu Śladków Mały w skali 1:1000  
- pomiaru aktualizacyjnego wykonanego w miesiącu wrześniu 2020r.  
przez FAST-GEO Marcin Anyż

Nie wyklucza się występowania urządzeń podziemnych wcześniej niezainwentaryzowanych.

Granice nieruchomości przyjęto z ewidencji gruntów i budynków.  
(wspólrzędne punktów granicznych w układzie "2000").

Na działkach: 39/3, 39/4, 39/5 określono służebność gruntową  
ujawnioną w EGiB, pozostałe działki w obszarze opracowania  
nie były badane pod względem obciążenia służebnością gruntową.

Granice obszaru będącego przedmiotem aktualizacji oznaczono linią  
przerwaną koloru czerwonego.

Mapa niniejsza aktualna na dzień 12.06.2020r.

FAST-GEO GEODEZJA I KARTOGRAFIA  
MARCIN ANYŻ

ul. Bohaterów Warszawy 106, 28-100 Busko-Zdrój  
tel. 504 505 442 e-mail: fast-geo@wp.pl  
NIP: 6551864610 REGON: 381945290  
Nr ks rob. 109/2020

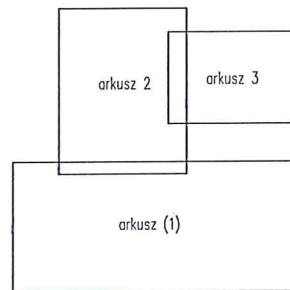
GEODETA UPRAWNIONY

inż. Marcin Anyż

Upr. Nr 22323

tel. 504 505 442

Busko-Zdrój 30-09-2020r.



## LEGENDA MPZP

linia rozgraniczająca tereny o różnym przeznaczeniu zatwierdzona uchwałą:  
260404 XXXV/303/2013 z dn. 22-11-2013

MN-tereny zabudowy mieszkaniowej jednorodzinnej

U-tereny usług

Z1-tereny łąk i dolin rzecznych okresowo prowadzące wody

ZL-tereny lasów

R-tereny rolnicze

KD-GP-krajowa droga główna ruchu przyspieszonego

KDW-tereny dróg wewnętrznych

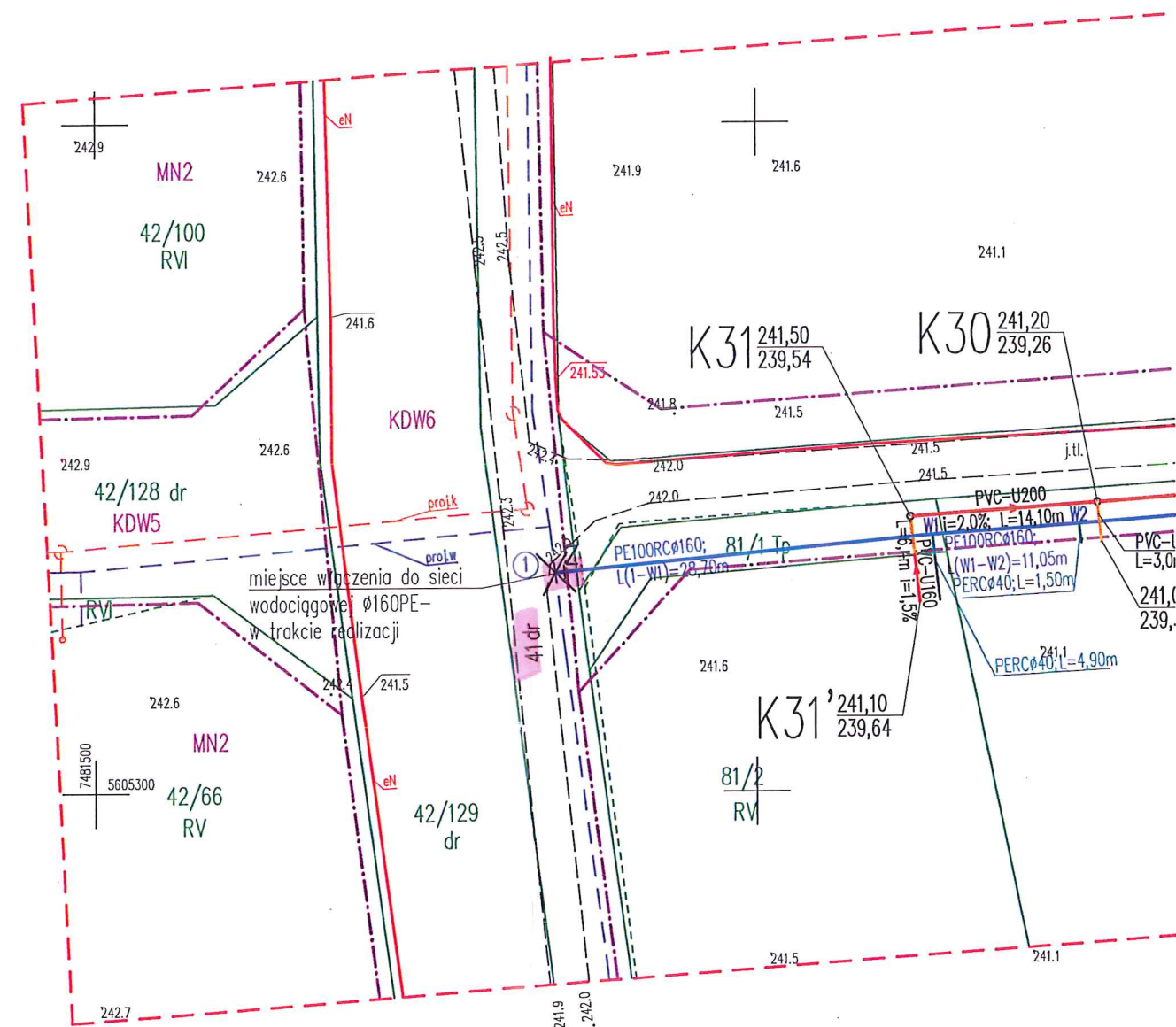
Poświadczam że niniejszy dokument został opracowany w wyniku prac geodezyjnych i kartograficznych, których rezultaty zawiera operat techniczny pozytywnie zweryfikowany. Jednocześnie informuję, że jestem świadomy odpowiedzialności karnej za złożenie fałszywego oświadczenia	
Identyfikator zgłoszenia pracy geodezyjnej	GN-III.6640.6609.2020
Organ służby geodezyjnej, który otrzymał zgłoszenie	Starosta Kielecki
Wykonawca prac geodezyjnych	FAST-GEO Geodezja i Kartografia Marcin Anyż
Numer i data sporządzenia dokumentu zawierającego wynik pozytywnej weryfikacji	GN-III.6640.6609.2020_2 z dnia 05.11.2020
Imię i nazwisko oraz nr uprawnień zawodowych kierownika prac	Marcin Anyż nr uprawnień 22323

GEODETA UPRAWNIONY

inż. Marcin Anyż

Upr. Nr 22323

tel. 504 505 442



Załącznik nr 1 do decyzji  
Burmistrza Miasta i Gminy  
w Chmielniku  
znak 195.4231 z dnia 10.05.2021  
5.9.2021

Z up. BURMISTRZA  
Zastępca Burmistrza

Małgorzata Przeździec

RNSP Projekt

mgr inż. Magdalena Kułaga-Rak  
PROJEKTANT

# MAPA DO CELÓW PROJEKTOWYCH

woj. świętokrzyskie  
powiat: kielecki 2604  
j.ewid.: Chmielnik 260404\_5-obszar wiejski  
obręb: Śladk? Mały 260404\_5.0024  
skala 1:500  
sekcje: 7.137.18.24.2.3, 7.137.18.24.2.4, 7.137.18.24.3.2,  
7.137.18.24.4.1, 7.137.18.24.4.2, 7.137.18.24.4.4

geodezyjny układ odniesienia :PL-ETRF2000  
układ wysokościowy: PL-KRON86-NH  
układ współrzędnych płaskich prostokątnych: PL-2000/21  
KERG: GN-III.6640.6609.2020

Mapa do cel? projektowych została sporządzona na podstawie  
- mapy zasadniczej obrębu Śladk? Mały. w skali 1:1000  
- pomiaru aktualizacyjnego wykonanego w miesiącu wrześniu 2020r.  
przez FAST-GEO Marcin Anyż

Nie wyklucza się występowania urządzeń podziemnych wcześniej niezainwentaryzowanych.

Granice nieruchomości przyjęto z ewidencji grunt? i budynk?.  
(wsp?rzędn? punkt? granicznych w układzie "2000").

Na działkach: 39/3, 39/4, 39/5 wskazano służebność gruntową  
ujawnioną w EGiB, pozostałe działki w obszarze opracowania  
nie były badane pod względem obciążenia służebnością gruntową.

Granice obszaru będącego przedmiotem aktualizacji oznaczono linią  
przerwaną koloru czerwonego.

Mapa niniejsza aktualna na dzień 12.06.2020r.

**FAST-GEO** GEODEZJA I KARTOGRAFIA  
MARCIN ANYŻ

ul. Bohaterów Warszawy 106. 28-100 Busko-Zdrój  
tel. 504 505 442 e-mail: fast-geo@wp.pl  
NIP: 6551864610 REGON: 381945290  
Nr ks rob. 109/2020

**GEODETA UPRAWNIONY**  
inż. Marcin Anyż  
Upr. Nr 22323  
tel. 504 505 442  
Busko-Zdrój 30-09-2020r.

## LEGENDA MPZP

linia rozgraniczająca tereny o r?nym przeznaczeniu zatwierdzona uchwałą:  
260404 XXXV/303/2013 z dn. 22-11-2013

MN-tereny zabudowy mieszkaniowej jednorodzinnej

U-tereny usług

Z1-tereny t?k i dolin rzecznych okresowo prowadzące wody

ZL-tereny las?

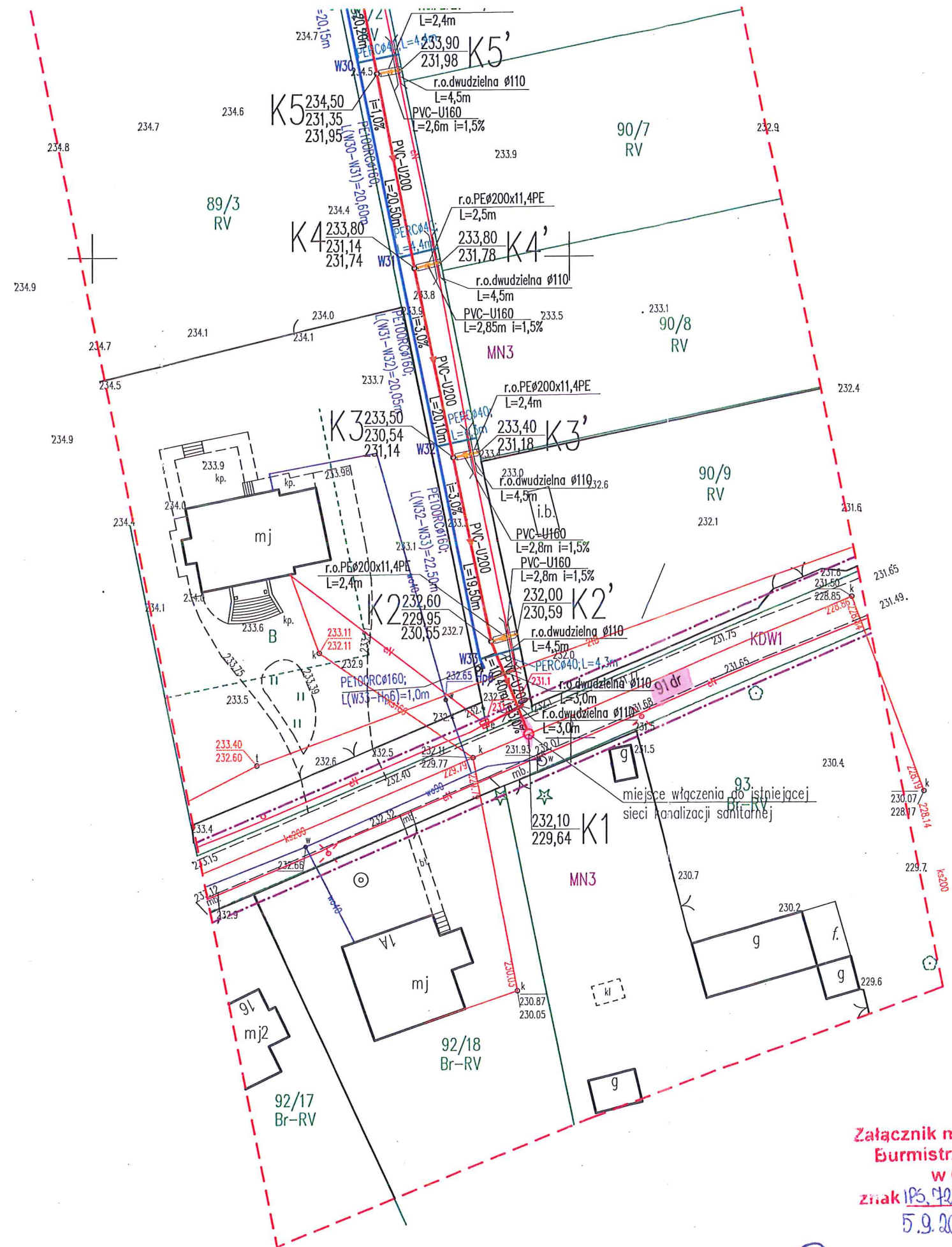
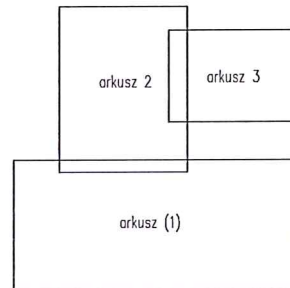
R-tereny rolnicze

KD-GP-krajowa droga g?na ruchu przyspieszonego

KDW-tereny dr? wewnętrznych

Poświadczam że niniejszy dokument został opracowany w wyniku prac geodezyjnych i kartograficznych, których rezultaty zawiera operat techniczny pozytywnie zweryfikowany. Jednocześnie informuję, że jestem świadomy odpowiedzialności karnej za złożenie fałszywego oświadczenia	
Identyfikator zgłoszenia pracy geodezyjnej	GN-III.6640.6609.2020
Organ służby geodezyjnej, który otrzymał zgłoszenie	Starosta Kielecki
Wykonawca prac geodezyjnych	FAST-GEO Geodezja i Kartografia Marcin Anyż
Numer i data sporządzenia dokumentu zawierającego wynik pozytywnej weryfikacji	GN-III.6640.6609.2020_2 z dnia 05.11.2020
Imię i nazwisko oraz nr uprawnień zawodowych kierownika prac	Marcin Anyż nr uprawnień 22323

**GEODETA UPRAWNIONY**  
inż. Marcin Anyż  
Upr. Nr 22323



Załącznik nr 2 do decyzji  
Burmistrza Miasta i Gminy  
w Chmielniku  
znak IP5.7423X z dnia 10.05.2021  
5.9.2021

Z up. BURMISTRZA  
Zastępca Burmistrza

Małgorzata Przeździec

RRS Projekt

mgr inż. Magdalena Kułaga-Rak  
PROJEKTANT

linia rozgraniczająca tereny o różnym przeznaczeniu za  
260404 XXXV/303/2013 z dn. 22-11-2013

MN-tereny zabudowy mieszkaniowej jednorodzinnej

U-tereny usług

Z1-tereny łók i dolin rzecznych okresowo prowadzące w

ZL-tereny las?

R-tereny rolnicze

KD-GP-krajowa droga główna ruchu przyspieszonego

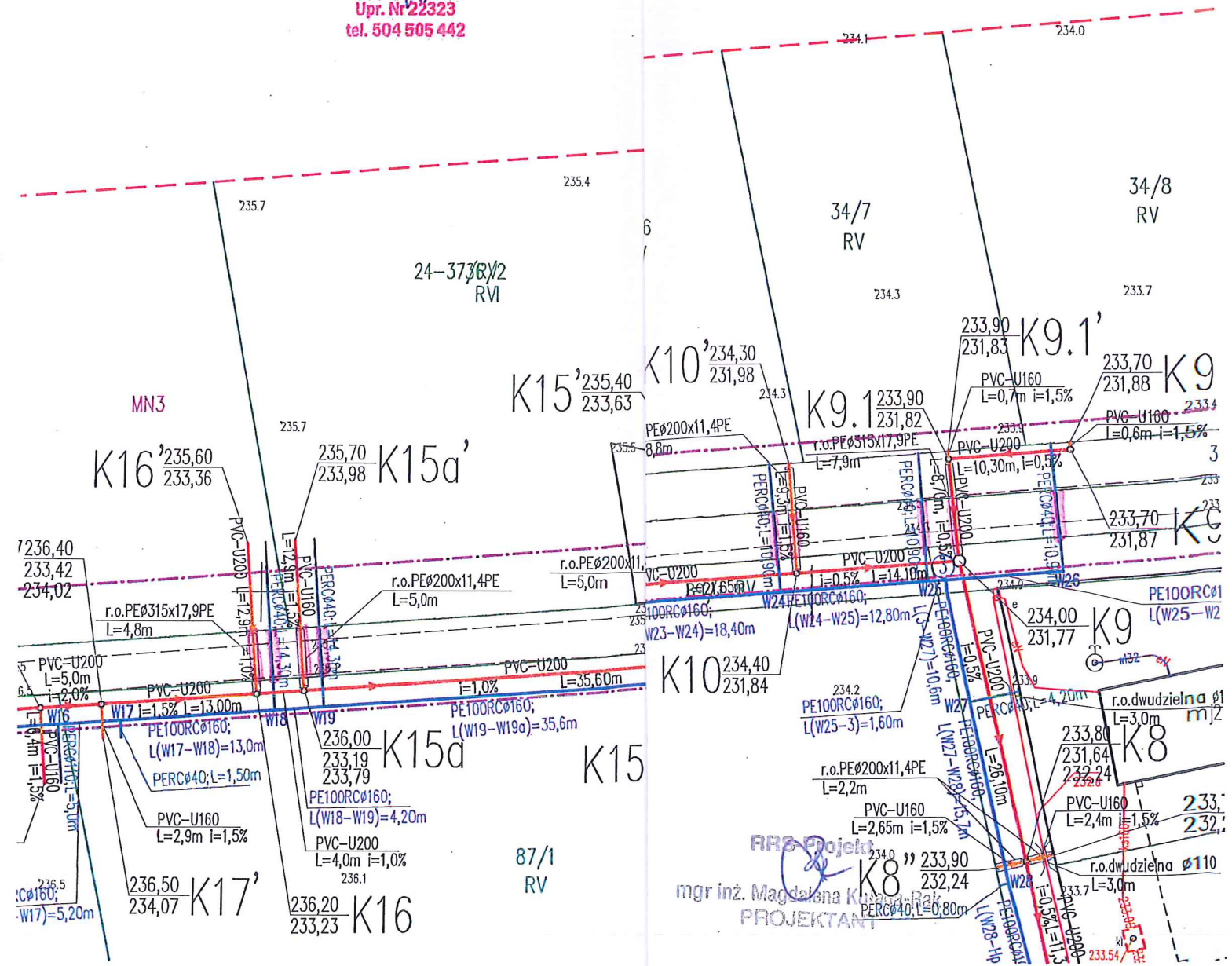
KDW-tereny dróg wewnętrznych

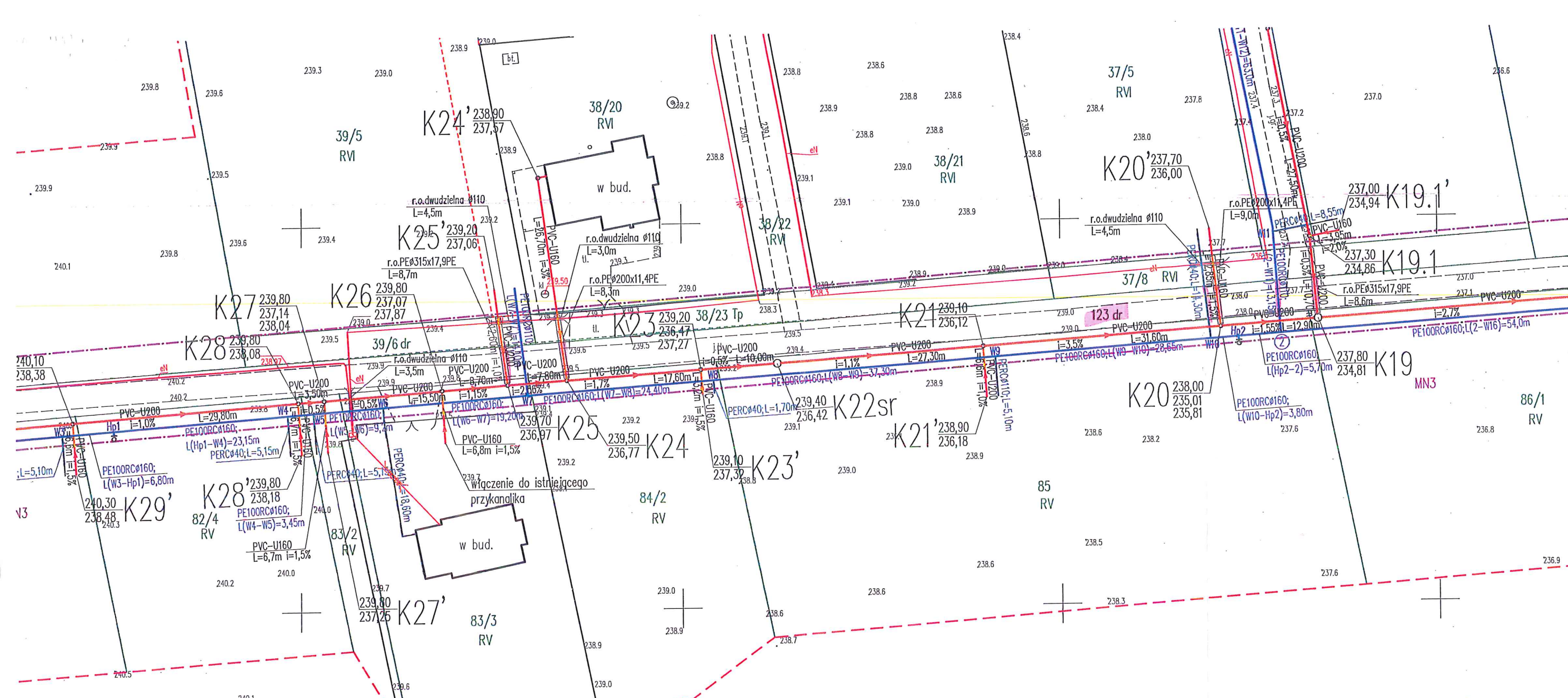
Załącznik nr 3 do decyzji  
Burmistrza Miasta i Gminy  
w Chmielniku  
znak IP.5.4234 z dnia 10.05.2021  
6.9.2021

Z up. BURMISTRZA  
Zastępca Burmistrza  
*pmz*  
Małgorzata Przeździek

Poświadczam że niniejszy dokument został opracowany w wyniku prac geodezyjnych i kartograficznych, których rezultaty zawiera operat techniczny pozytywnie zweryfikowany. Jednocześnie informuję, że jestem świadomy odpowiedzialności karniej za złożenie fałszywego oświadczenia	
Identyfikator zgłoszenia pracy geodezyjnej	GN-III.6640.6609.2020
Organ służby geodezyjnej, który otrzymał zgłoszenie	Starosta Kielecki
Wykonawca prac geodezyjnych	FAST-GEO Geodezja i Kartografia Marcin Anyż
Numer i data sporządzenia dokumentu zawierającego wynik pozytywnej weryfikacji	GN-III.6640.6609.2020_2 z dnia 05.11.2020
Imię i nazwisko oraz nr uprawnień zawodowych kierownika prac	Marcin Anyż nr uprawnień 22323

**GEODETA UPRAWNIONY**  
inż. Marcin Anyż  
Upr. Nr 22323  
tel. 504 505 442





**MAPA DO CELÓW PROJEKTOWYCH**

woj. świętokrzyskie  
 powiat: kielecki 2604  
 j.ewid.: Chmielnik 260404<sup>405</sup>-obszar wiejski  
 obręb: Śladków Mały 260404\_5.0024  
 skala 1:500  
 sekcje: 7.137.18.24.2.3, 7.137.18.24.2.4, 7.137.18.24.3.2,  
 7.137.18.24.4.1, 7.137.18.24.4.2, 7.137.18.24.4.4  
 geodezyjny układ odniesienia : PL-ETRF2000  
 układ wysokościowy: PL-KRON86-NH  
 układ współrzędnych płaskich prostokątnych: PL-2000/21  
 KERG: GN-III.6640.6609.2020

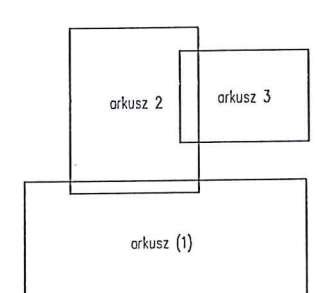
Mapa do celów projektowych została sporządzona na podstawie  
 - mapy zasadniczej obrębu Śladków Mały w skali 1:1000  
 - pomiaru aktualizacyjnego wykonanego w miesiącu wrześniu 2020r.  
 przez FAST-GEO Marcin Anyz

Nie wyklucza się występowania urządzeń podziemnych wcześniej niezainwentaryzowanych.

Granice nieruchomości przyjęto z ewidencji gruntów i budynków. (współrzędne punktów granicznych w układzie "2000").

Na działkach: 39/3, 39/4, 39/5 wkreślono służebność gruntową ujawnioną w EGiB, pozostałe działki w obszarze opracowania nie były badane pod względem obciążenia służebnością gruntową.

Granice obszaru badanego przedmiotem aktualizacji oznaczono linią



Załącznik nr 4 do decyzji  
 Burmistrza Miasta i Gminy  
 w Chmielniku  
 znak IPS. 4234 z dnia 10.05.2021  
 5.9.2021

Z up. BURMISTRZA  
 Zastępca Burmistrza  
 Małgorzata Przeździek

RRS-Projekt  
 mgr inż. Magdalena Kulaga-ProjektANT