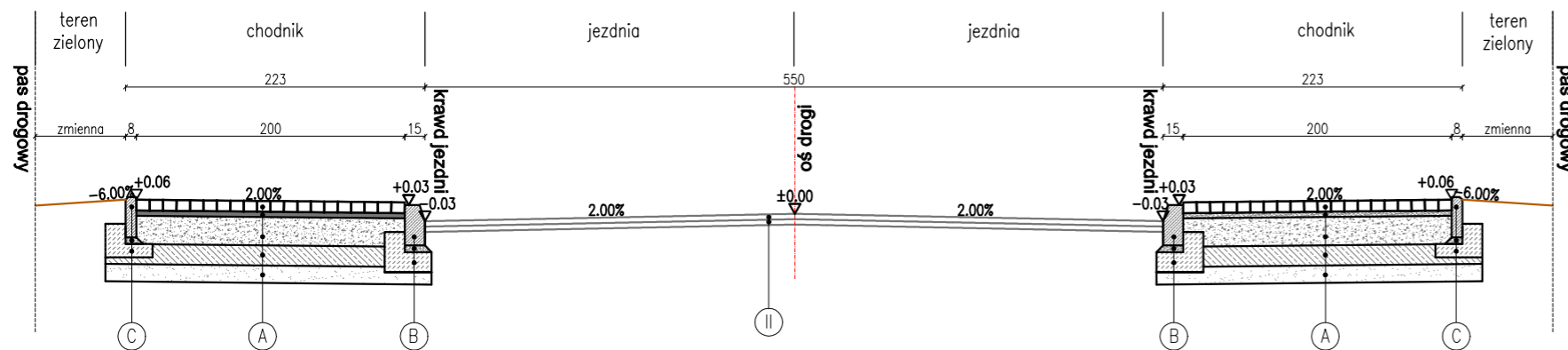




**PRZEKRÓJ NORMALNY nr 1**  
od km 0+000 do km 0+244  
SKALA 1:50



II		
warstwa ścieralna	beton asfaltowy AC11S 50/70	gr. 4 cm
warstwa wyrównawcza	beton asfaltowy AC16W 50/70	gr. 5 cm

A		
-kostka brukowa betonowa		gr. 6 cm
-podsypka cem-piask. 1:4		gr. 4 cm
-podbudowa z gruntu stab. cementem Rm=2,50 MPa		gr. 15 cm
-warstwa odsączająca z piasku		gr. 10 cm
B		
-krawężnik betonowy 15x30x100cm		
-podsypka cem - piaskowa 1:4		gr. 5 cm
-ława betonowa C12/15		
C		
-obrzeże betonowe 8x20x100cm		
-podsypka cem - piaskowa 1:4		gr. 5 cm
-ława betonowa C12/15		

Inwestor:  Burmistrz Miasta i Gminy Chmielnik Plac Kościuszki 7 26-020 Chmielnik	Biuro projektowe: Geo-Projekt Invest Sp. z o. o. ul. Urzędowska 139 23-200 Kraśnik		
	 GEO-PROJEKT Invest Sp. z o.o.		
Nazwa opracowania/Nazwa obiektu budowlanego: <b>Przebudowa drogi gminnej nr 316018T ul. Starobuskiej w Chmielniku w km od 0+000 do 0+244</b>			
obr. 0001 Obręb 01, dz. nr ewid. 1531/3, 1531/1, 1332/15, 1304/10, 1531/4, 1304/3, 1304/8			
Adres obiektu budowlanego:	jedn. ewid. 260404_4 Chmielnik - miasto obr.ewid. 0001 Obręb 01	Powiat: kielecki	Województwo: świętokrzyskie
Część:	PROJEKT BUDOWLANY		Skala: 1:50
Funkcja:	Imię, Nazwisko:	Uprawnienia/Specjalność:	Podpis:
Branża:	Drogowa		
Projektant:	mgr inż. Daniel Kędziński	Drogi Data: LUB/0204/PWBD/16	Nr rys. 2.1 Wersja: 01
Nazwa rysunku:	PRZEKROJE NORMALNE		