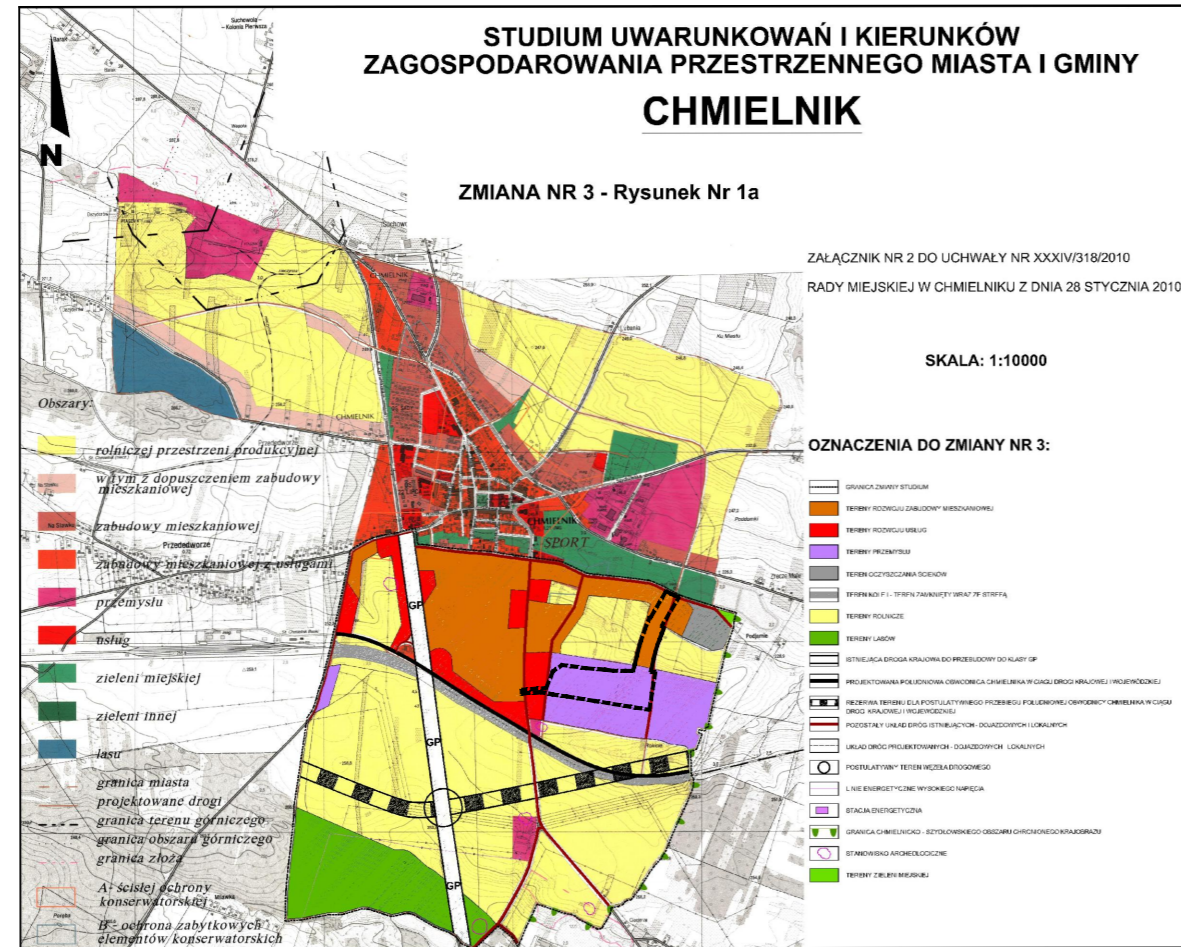


MIEJSCOWY PLAN ZAGOSPODAROWANIA PRZESTRZENNEGO TERENU MIĘDZY
ULICAMI MICKIEWICZA I DYGASINSKIEGO W CHMIELNIKU - RYSUNEK PLANU **OBSZAR A**

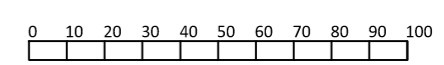
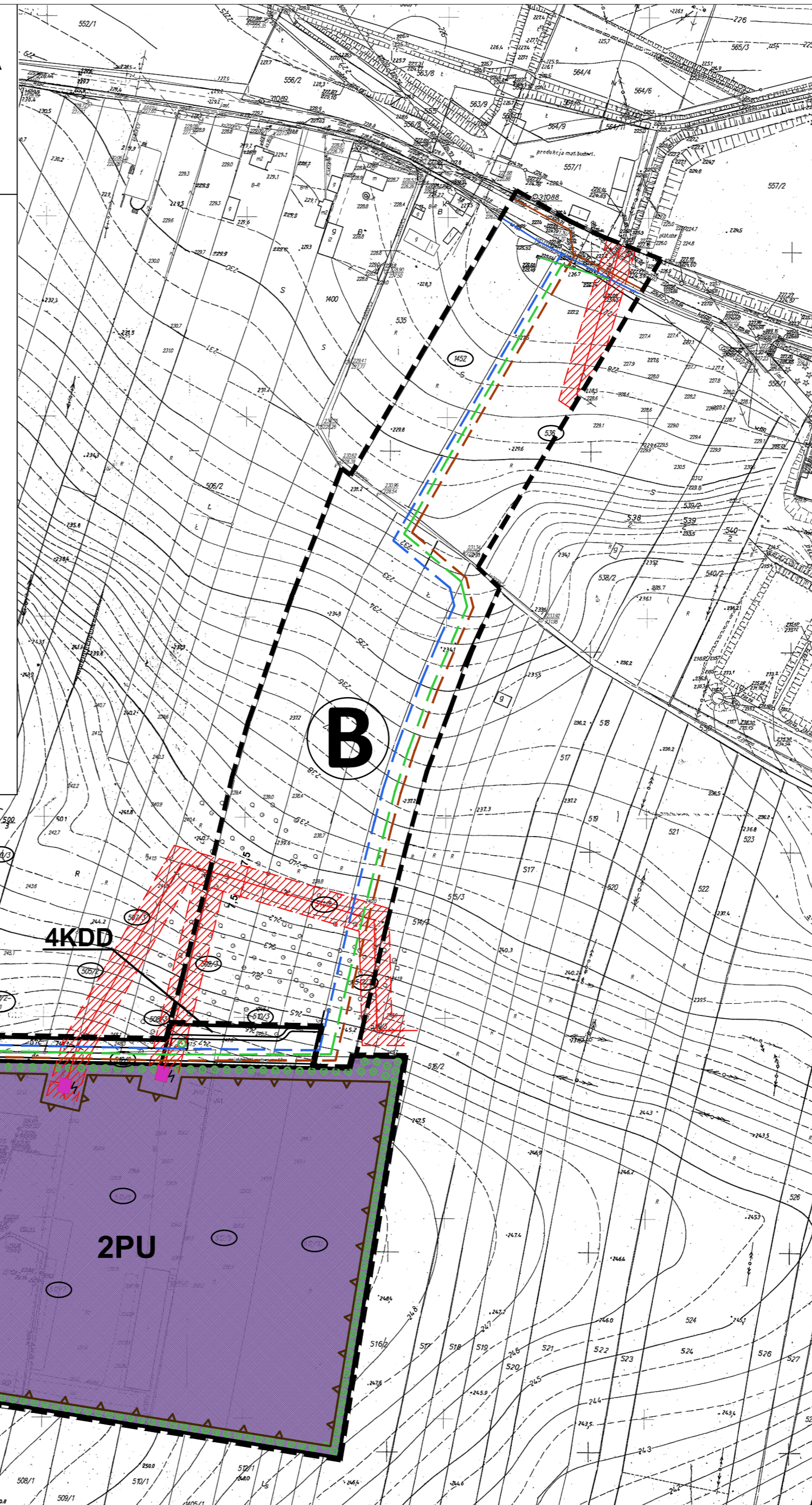
ZAŁĄCZNIK Nr 1 - DO UCHWAŁY NR....
RADY MIEJSKIEJ W CHMIELNIKU Z DNIA....

CZĘŚĆ Nr 2 - PLANSZA INFRASTRUKTURY TECHNICZNEJ OBSZAR A, SKALA 1:2000



WYCINEK ZE STUDIUM UWARUNKOWAŃ I KIERUNKÓW
ZAGOSPODAROWANIA PRZESTRZENNEGO MIASTA I GMINY

OBSZAR OBJĘTY OPRACOWANIEM - M.P.Z.P. TERENU MIĘDZY
ULICAMI MICKIEWICZA I DYGASINSKIEGO



- LEGENDA**
- granice obszaru objętego planem
 - A - obszar A B - obszar B
 - linie rozgraniczające tereny o różnym przeznaczeniu lub różnych zasadach zagospodarowania
 - nieprzekraczalna linia zabudowy
- OZNACZENIA TERENÓW O RÓŻNYM PRZEZNACZENIU LUB RÓŻNYCH ZASADACH ZAGOSPODAROWANIA:**
- PU tereny zabudowy produkcyjno - usługowej
 - KDL tereny dróg publicznych klasy lokalnej - L
 - KDD tereny dróg publicznych klasy dojazdowej - D
 - istniejące stacje transformatorowo nasłupowe
- OZNACZENIA INFORMACYJNE:**
- istniejąca napowietrzna linia elektroenergetyczna 15kV wraz ze strefą oddziaływania
 - orientacyjny rejon komponowanych nasadzeń zieleni izolacyjnej
 - numery ewidencyjne działek gruntu
 - projektowana sieć wodociągowa
 - projektowana sieć kanalizacji sanitarnej
 - projektowana sieć kanalizacji deszczowej

Autorska Pracownia Projektowa
mgr inż. arch. Regina Kozakiewicz Dpatka
25-115 Kielce ul. Ściegłernego 121/48, tel. Fax 41 347-63-60, 0502-599-015

Zespół autorski:
mgr inż. arch. Regina Kozakiewicz Dpatka upr. urb. nr 1426/94,
mgr Sylwia Tomaszewska,
mgr inż. Jadwiga Zapata
student Igor Polewczak

PLANSZA INFRASTRUKTURY TECHNICZNEJ
OBSZAR A - CZĘŚĆ Nr2

skala: 1:2000
data wydruku: 16.06.2021r.