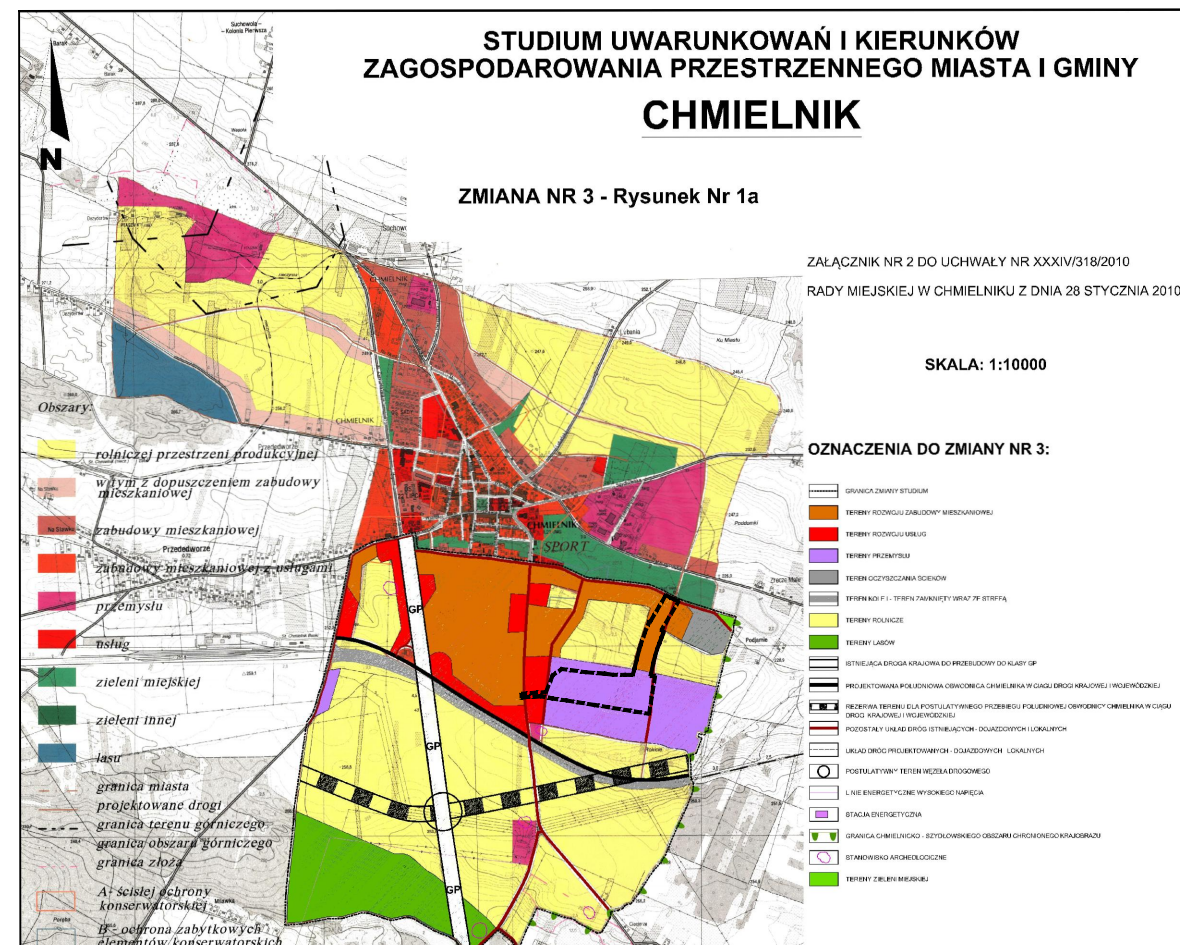


MIEJSCOWY PLAN ZAGOSPODAROWANIA PRZESTRZENNEGO TERENU MIĘDZY  
ULICAMI MICKIEWICZA I DYGASINSKIEGO W CHMIELNIKU - RYSUNEK PLANU **OBZAR A**

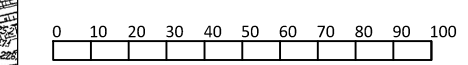
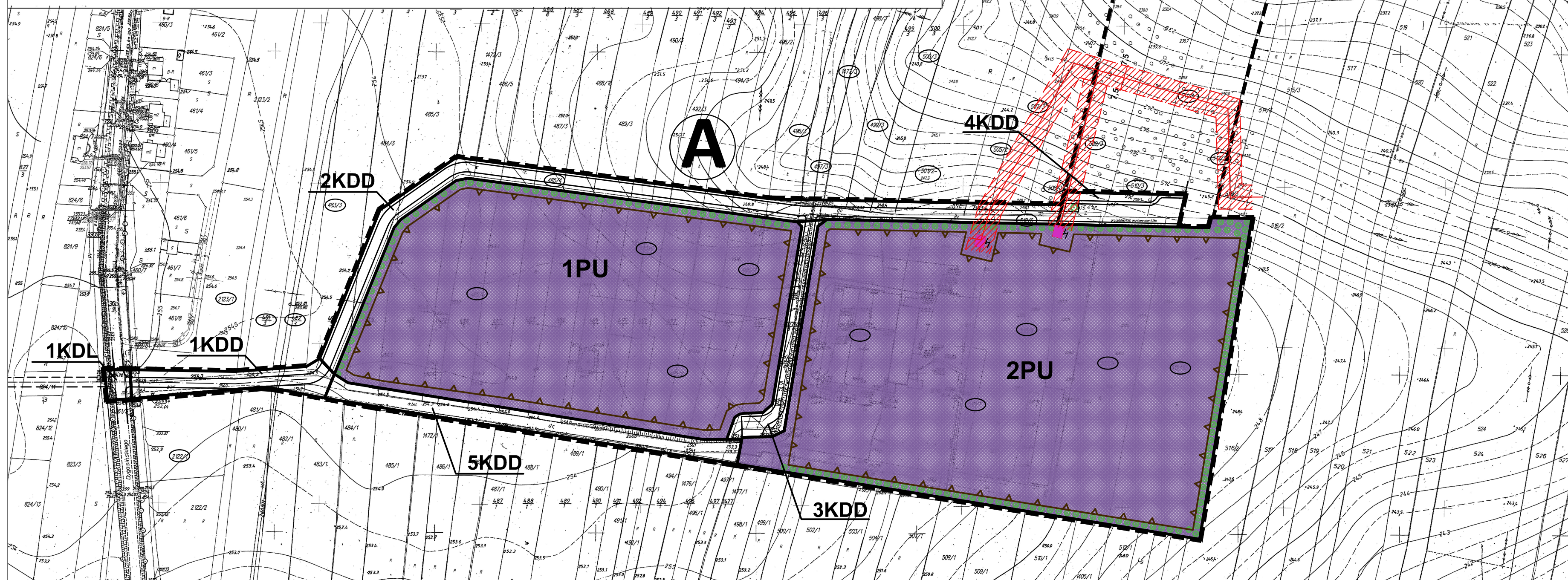
ZĄŁĄCZNIK Nr 1 - DO UCHWAŁY NR....  
RADY MIEJSKIEJ W CHMIELNIKU Z DNIA....

CZĘŚĆ Nr 1- PLANSZA PODSTAWOWA, RYSUNEK PLANU OBSZAR A, SKALA 1:2000



WYCINEK ZE STUDIUM UWARUNKOWAŃ I KIERUNKÓW  
ZAGOSPODAROWANIA PRZESTRZENNEGO MIASTA I GMINY

OBZAR OBJĘTY OPRACOWANIEM - M.P.Z.P. TERENU MIĘDZY  
ULICAMI MICKIEWICZA I DYGASINSKIEGO



- LEGENDA
- granice obszaru objętego planem
  - obszar A      obszar B
  - linie rozgraniczające tereny o różnym przeznaczeniu lub różnych zasadach zagospodarowania
  - nieprzekraczalna linia zabudowy
- OZNACZENIA TERENÓW O RÓŻNYM PRZEZNACZENIU LUB RÓŻNYCH ZASADACH ZAGOSPODAROWANIA:
- PU tereny zabudowy produkcyjno-usługowej
  - KDL tereny dróg publicznych klasy lokalnej - L
  - KDD tereny dróg publicznych klasy dojazdowej - D
  - istniejące stacje transformatorowo-nasilupowe
- OZNACZENIA INFORMACYJNE:
- istniejąca napowietrzna linia elektroenergetyczna 15kV wraz ze strefą oddziaływania
  - orientacyjny rejon komponowanych nasadzeń zieleni izolacyjnej
  - numery ewidencyjne działek gruntu

Autorska Pracownia Projektowa  
mgr inż. arch. Regina Kozakiewicz Dpatka  
25-115 Kielce ul. Ściegiernego 121/48, tel. Fax 41 347-63-60, 0502-599-015

Zespół autorski  
mgr inż. arch. Regina Kozakiewicz Dpatka upr. urb. nr 1426/94,  
mgr Sylwia Tomaszewska,  
mgr inż. Jadwiga Zapata  
student Igor Polewczak

PLANSZA PODSTAWOWA  
RYSUNEK PLANU OBSZAR A - CZĘŚĆ Nr1

skala: 1:2000  
data wydruku: 16.06.2021r.