

**RADA MIEJSKA**w **CHMIELNIKU**

Plac Kościelny 5

26-020 Chmielnik

UCHWAŁA Nr XXVII/265/2009  
Rady Miejskiej w Chmielniku  
z dnia 30 czerwca 2009 roku  
w sprawie ustalenia przebiegu dróg gminnych

Na podstawie art.18 ust.2 pkt 15 ustawy z dnia 8 marca 1990 r. o samorządzie gminnym (t. j. Dz. U. z 2001 r. nr 142, poz. 1591 z późniejszymi zmianami) oraz art. 7 ust. 3 ustawy z dnia 21 marca 1985 r. o drogach publicznych (t.j. Dz. U. z 2007 r. Nr 19, poz. 115 z późniejszymi zmianami) Rada Miejska w Chmielniku uchwała co następuje:

§1.

1. Ustala się następujący przebieg istniejących dróg gminnych:

a. zamiejskich na terenie gminy Chmielnik

Lp.	Nazwa drogi	Początek przebiegu drogi	Koniec przebiegu drogi
1.	Borzykowa -Młyny	od drogi powiatowej nr 0058T Borzykowa -Skorzów w m . Borzykowa	do granicy z gminą Busko Zdrój w kierunku na m. Młyny
2.	Borzykowa-Kostera	od drogi powiatowej nr 0058T Borzykowa -Skorzów w m. Borzykowa	do granicy z gminą Gnojno w kierunku na m. Kostera
3.	Celiny do ujęcia wody	od drogi krajowej nr 73 w m. Celiny	do drogi dojazdowej do gruntów rolnych Celiny-Minostowice
4.	Celiny przez wieś	od drogi gminnej Celiny do ujęcia wody przez wieś	-droga ślepa
5.	Chomentówek - Borków	od drogi powiatowej nr 0021T Chmielnik-Pińczów w m. Chomentówek	do granicy z gminą Pińczów w m. Borków
6.	Chomentówek przez wieś	od drogi gminnej Sędziejowice- Chomentówek w m. Chomentówek	do drogi powiatowej nr 0021T Chmielnik-Pińczów w m. Chomentówek
7.	Ciecierze - Zrecze Małe - granica m. Chmielnik	od drogi powiatowej nr 0024 Chmielnik-Stopnica w m. Ciecierze	do drogi gminnej -ul. Mickiewicza w m. Chmielnik
8.	Grabowiec - łąki	od drogi powiatowej nr 0003T Piotrkowice - Włoszczowice w m. Grabowiec	do drogi powiatowej nr 0367 Chmielowice-Grabowiec w m. Grabowiec
9.	Holendry - Leśniczówka	od drogi powiatowej nr 0020T Przededworze-Sędziejowice w m. Holendry	do drogi gminnej Holendry Gołuchów w m. Holendry
10.	Holendry- Gołuchów	od Drogi gminnej Holendry - Leśniczówka w m. Holendry)	do granicy z gmina Kije w m. Wola Żydowska
11.	Lipy - Chmielnik	od drogi powiatowej nr 0022T Chmielnik-Życiny w m. Lubania)	do drogi gminnej Suchowola- Lipy-Lubania -Łagiewniki w m. Lipy
12.	Lisów- Grabowiec	od drogi powiatowej nr 0003T Piotrkowice - Włoszczowice m. Grabowiec	do granicy z gminą Morawica m. Lisów

Przewodniczący  
Rady Miejskiej w Chmielniku

*mgr Jerzy Kulpiński*

13.	Lubania przez wieś	od drogi powiatowej nr 0022T Chmielnik-Życiny w m. Lubania	do drogi powiatowej nr 0022T Chmielnik-Życiny w m. Lubania
14.	Łagiewniki - Pożogi	od drogi powiatowej nr 0353T Wola Morawicka-Łagiewniki w m. Łagiewniki	do granicy z gminą Gnojno w kierunku na m. Pożogi
15.	Łagiewniki przez wieś I	od drogi powiatowej nr 0353T Wola Morawicka-Łagiewniki w Łagiewniki	do drogi gminnej Łagiewniki – Pożogi w m. Łagiewniki
16.	Łagiewniki przez wieś II	od drogi powiatowej nr 0353T Wola Morawicka-Łagiewniki w m. Łagiewniki	do drogi gminnej Suchowola-Lipy-Lubania-Łagiewniki w m. Łagiewniki
17.	Piotrkowice -Minostowice	od drogi powiatowej nr 0005T Piotrkowice-Jasień w m. Piotrkowice	do drogi krajowej nr 73 w m. Piotrkowice
18.	Piotrkowice -Minostowice I	od drogi powiatowej nr 0005T Piotrkowice-Jasień w m. Piotrkowice	do drogi krajowej nr 73 w m. Minostowice
19.	Piotrkowice -ul. Kościelna	od ulicy Tarnowska (droga krajowa nr 73) w m. Piotrkowice	do ul. Lipki droga gminna w m. Piotrkowice
20.	Piotrkowice -ul. Lipki	od drogi gminnej ul. Kościelna w m. Piotrkowice	do drogi powiatowej 0003T Piotrkowice – Włoszczowice w m. Piotrkowice
21.	Piotrkowice -ul. Nowa	od ulicy Wolności w m. Piotrkowice	-ulica ślepa w m. Piotrkowice
22.	Piotrkowice-ul. Wolności	od ulicy Tarnowska (droga krajowa nr 73)	do ul. Tarnowska (droga krajowa nr 73) w m. Piotrkowice
23.	Piotrkowice- ul. Wolności II	od ulicy Wolności w m. Piotrkowice	- ulica ślepa w m. Piotrkowice
24.	Piotrkowice -ul. Źródłowa	od drogi powiatowej nr 0003T Piotrkowice – Włoszczowice w m. Piotrkowice	- do oczyszczalni ścieków ulica ślepa w m. Piotrkowice
25.	Przededworze na Koloni	od drogi powiatowej 0007 Dojazd do stacji kolejowej w Chmielniku w m. Przededworze	do drogi gminnej Przededworze przez wieś w m. Jasień
26.	Przededworze przez wieś	od drogi powiatowej 0007 „Dojazd do stacji kolejowej w Chmielniku” w m. Przededworze	do drogi powiatowej nr 0005 Piotrkowice-Jasień w m. Jasień
27.	Ptasznik-Suliszów	od granicy miasta Chmielnika, - przysiółek Ptasznik	do drogi powiatowej nr 0005T Piotrkowice-Jasień w m. Suliszów
28.	Suliszów-Gozdawa	od drogi powiatowej nr 0005T Piotrkowice-Jasień w m. Suliszów	do granicy z gminą Kije w m. Suliszów przysiółek Gozdawa
29.	Rzeszutki- Wielka Łąka	od granicy z gminą Gnojno (droga powiatowa nr 0023T Chmielnik-Ruda) m. Rzeszutki (wzdłuż granicy z gminą Gnojno)	do przysiółku Zrecze Chałupczańskie "Wielka łąka" (granica z gminą Gnojno w m. Falki )
30.	Sędziejowice - Borków	od powiatowej nr 0009T Gołuchów-Śladków Duży) w m. Grabowiec	do drogi gminnej Chomentówek – Borków w m. Chomentówek
31.	Sędziejowice-Chomentówek	od drogi powiatowej nr 0009T Gołuchów-Śladków Duży w m. Sędziejowice	do drogi powiatowej nr 0021T Chmielnik-Pińczów w m. Chomentówek

Przewodniczący  
Rady Miejskiej w Chmielniku

mgr Jerzy Kulpiński

32.	Sędziejowice-Gartatowice	od drogi powiatowej nr 0009T Gołuchów-Śladków Duży w m. Sędziejowice)	do granicy z gminą Kije w m. Gartatowice
33.	Suchowola Kolonia II-Suchowola Kolonia I-Suchowola	od drogi gminnej Suchowola Kolonia II-Ługi w m. Suchowola Kolonia II	do drogi powiatowej nr 0355 Suków-Chmielnik w m. Suchowola
34.	Suchowola Kolonia II-Ługi	od drogi krajowej nr 73 w m. Suchowola Kolonia II	do drogi powiatowej nr 0004 T Wesoła –Maleszowa w m. Ługi
35.	Suchowola -Lipy-Lubania - Łagiewniki	od drogi powiatowej nr 0355T Suków-Chmielnik w m. Suchowola	do drogi powiatowej nr 0353T Wola Morawicka-Łagiewniki w m. Łagiewniki
36.	Suchowola Straszniów-Ługi	od drogi powiatowej nr 0355 Suków-Chmielnik w m. Suchowola	do drogi gminnej Suchowola Kolonia II-Ługi w m. Ługi Jagodziny
37.	Suchowola -Wesoła-Suchowola Kol. II	od drogi powiatowej nr 0355 Suków-Chmielnik w m. Suchowola	do drogi gminnej Suchowola Kolonia II-Ługi w m. Suchowola Kolonia II
38.	Suskrajowice przez wieś	od drogi powiatowej nr 0024 Chmielnik-Stopnica w m. Suskrajowice	do drogi powiatowej nr 0026 Śladków Mały-Kargów w m. Suskrajowice
39.	Szyszczyce Psiarnia	od drogi powiatowej nr 0024 Chmielnik-Stopnica w m. Szyszczyce	do drogi powiatowej nr 0024 Chmielnik-Stopnica w m. Szyszczyce
40.	Śladków Duży- Młyny	od drogi gminnej Śladków Duży-Pomyków w m. Śladków Duży	do granicy z gminą Busko-Zdrój w kierunku na m. Młyny
41.	Śladków Duży Przez Wieś	od drogi powiatowej nr 0021T Chmielnik-Pińczów w m. Śladków Duży	do drogi gminnej Śladków Duży-Pomyków w m. Śladków Duży
42.	Śladków Duży- Śladków Mały	od drogi gminnej Śladków Duży-Pomyków w m. Śladków Duży	do drogi krajowej nr 73 w m. Śladków Mały
43.	Śladków Duży-Pomyków	od drogi powiatowej nr 0021T Chmielnik-Pińczów w m. Śladków Duży	do granicy z gminą Busko-Zdrój w m. Młyny Pomyków
44.	Śladków Mały-Śladków Duży Miławka	od drogi krajowej nr 73 w m. Śladków Mały	do drogi powiatowej nr 0021T Chmielnik-Pińczów w m. Śladków Duży przysiółek Miławka
45.	Zrecze Chałupczańskie-Zrecze Brzozowskie	od drogi powiatowej nr 0023T Chmielnik-Ruda w m. Zrecze Chałupczańskie	do końca zabudowań w m. Zrecze Chałupczańskie przysiółek (Zrecze Brzozowskie)
46.	Zrecze Duże-Zrecze Chałupczańskie	od drogi wojewódzkiej nr 765 Chmielnik - Osiek w m. Zrecze Duże	do drogi powiatowej nr 0023T Chmielnik-Ruda w m. Zrecze Chałupczańskie
47.	Zrecze Duże-Zrecze Małe	od drogi wojewódzkiej nr 765 - Chmielnik - Osiek w m. Zrecze Duże	do drogi powiatowej nr 0023T Chmielnik-Ruda w m. Zrecze Małe

Przewodniczący  
Rady Miejskiej w Chmielniku

*mgr Jerzy Kulpiński*

b. miejskich (ulic) na terenie miasta Chmielnika

Lp.	Nazwa ulicy	Początek przebiegu drogi-ulicy	Koniec przebiegu drogi-ulicy
1.	Chmielnik- 13-go Stycznia	od rzeki Wschodniej -ul. ślepa	do ul. 1-go Maja (powiatowa)
2.	Chmielnik -Akacyjowa	od ul. Grabowej (gminna)	do ul. Lipowej (gminna)
3.	Chmielnik -Brzozowa	od ul. Cisowa (gminna)	do ul. Polna (powiatowa)
4.	Chmielnik -Bukowa	od ul. Lipowej (gminna)	- ul. ślepa
5.	Chmielnik -Cicha	od ul. Mruczej (powiatowa)	- ul. ślepa
6.	Chmielnik -Cisowa	ul. ślepa	- ul. ślepa
7.	Chmielnik -Dojazdowa	od ul. Kieleckiej (powiatowa)	- ul. ślepa
8.	Chmielnik -Furmańska	od ul. Wolności (wojewódzka)	do ul. 13-go Stycznia (gminna)
9.	Chmielnik -Głogowa	od ul. Brzozowa (gminna)	- ul. ślepa
10.	Chmielnik -Grabowa	od drogi osiedlowej	- ul. ślepa
11.	Chmielnik -Jałowcowa	od ul. Brzozowej (gminna)	- ul. ślepa
12.	Chmielnik -Jarzębinowa	od ul. Jaśminowej	- ul. ślepa
13.	Chmielnik -Jasna	od ul. Kwiatowej (gminna)	- ul. ślepa
14.	Chmielnik -Jaśminowa	od ul. Klonowej (gminna)	do Jarzębinowej (gminna)
15.	Chmielnik -Jesionowa	od ul. Brzozowej (gminna)	do ul. Lipowej (gminna)
16.	Chmielnik -Jaworowa	od ul. Polnej (powiatowa)	do drogi osiedlowej
17.	Chmielnik -Jodłowa	od ul. Lipowej (gminna)	- ul. ślepa
18.	Chmielnik -Kalinowa	od ul. Jarzębinowej (gminna)	- ul. ślepa
19.	Chmielnik -Kilińskiego	od ul. Starobuskiej (gminna)	do ul. Dygasińskiego (powiatowa)
20.	Chmielnik -Klonowa	od ul. Jaśminowej (gminna)	do ul. Lipowej (gminna)
21.	Chmielnik -Krótka	od ul. Jana Pawła II (wojewódzka)	do ul. Szydłowskiej (gminna)
22.	Chmielnik -Kwiatowa	od ul. Dojazdowej (gminna)	do ul. Szkolnej (powiatowa)
23.	Chmielnik -Leszczynowa	od ul. Brzozowej (gminna)	-ul. ślepa
24.	Chmielnik -Lipowa	od ul. Jaworowej (gminna)	do ul. Jaśminowej (gminna)
25.	Chmielnik -Mała	od ul. Mruczej (powiatowa)	do ul. Kieleckiej (powiatowa)
26.	Chmielnik -Mickiewicza	od ul. Dygasińskiego (powiatowa)	do granicy miasta w kierunku na Zrecze Małe
27.	Chmielnik -Mielczarskiego	od ul. 1-go Maja (powiatowa)	- ul. ślepa
28.	Chmielnik -Parkowa	od ul. Dygasińskiego (powiatowa)	do ul. Starobuskiej (gminna)
29.	Chmielnik -Pogodna	od ul. Kwiatowej	- ul. ślepa
30.	Chmielnik -Poprzeczna	od ul. Furmańskiej	do ul. 13-go Stycznia (gminna)
31.	Chmielnik -Przemysłowa	od ul. m. Konopnickiej (powiatowa)	do ul. Szydłowskiej (wojewódzka)
32.	Chmielnik -Sienkiewicza	od ul. Rynek (powiatowa)	do ul. Kieleckiej (powiatowa)
33.	Chmielnik -Słoneczna	ul. Kwiatowej (gminna)	- ul. ślepa
34.	Chmielnik -Starobuska	od ul. Rynek (wojewódzka)	do ul. Polnej (powiatowa)
35.	Chmielnik -Wolności	od ul. Furmańskiej (gminna)	do ul. osiedlowych na os. 22-go Lipca (wewnętrzne)
36.	Chmielnik -Wrzosowa	od ul. Jaworowej (gminna)	- ul. ślepa
37.	Chmielnik -Wspólna	od ul. Lubańskiej (gminna)	do ul. 13-go Stycznia (gminna)
38.	Chmielnik -Żeromskiego	od ul. Jana Pawła II (wojewódzka)	do ul. Polnej (powiatowa)

Przewodniczący  
Rady Miejskiej w Chmielniku  
*mgr Jerzy Kulpiński*

2. Przebieg dróg w terenie odzwierciedla mapa stanowiąca załącznik nr 1, 2 i 3 do uchwały.

§2.

Uchwała Nr XXIV/244/2009 Rady Miejskiej w Chmielniku z dnia 27 marca 2009 roku traci moc.


§4.

Wykonanie uchwały powierza się Burmistrzowi Miasta i Gminy Chmielnik

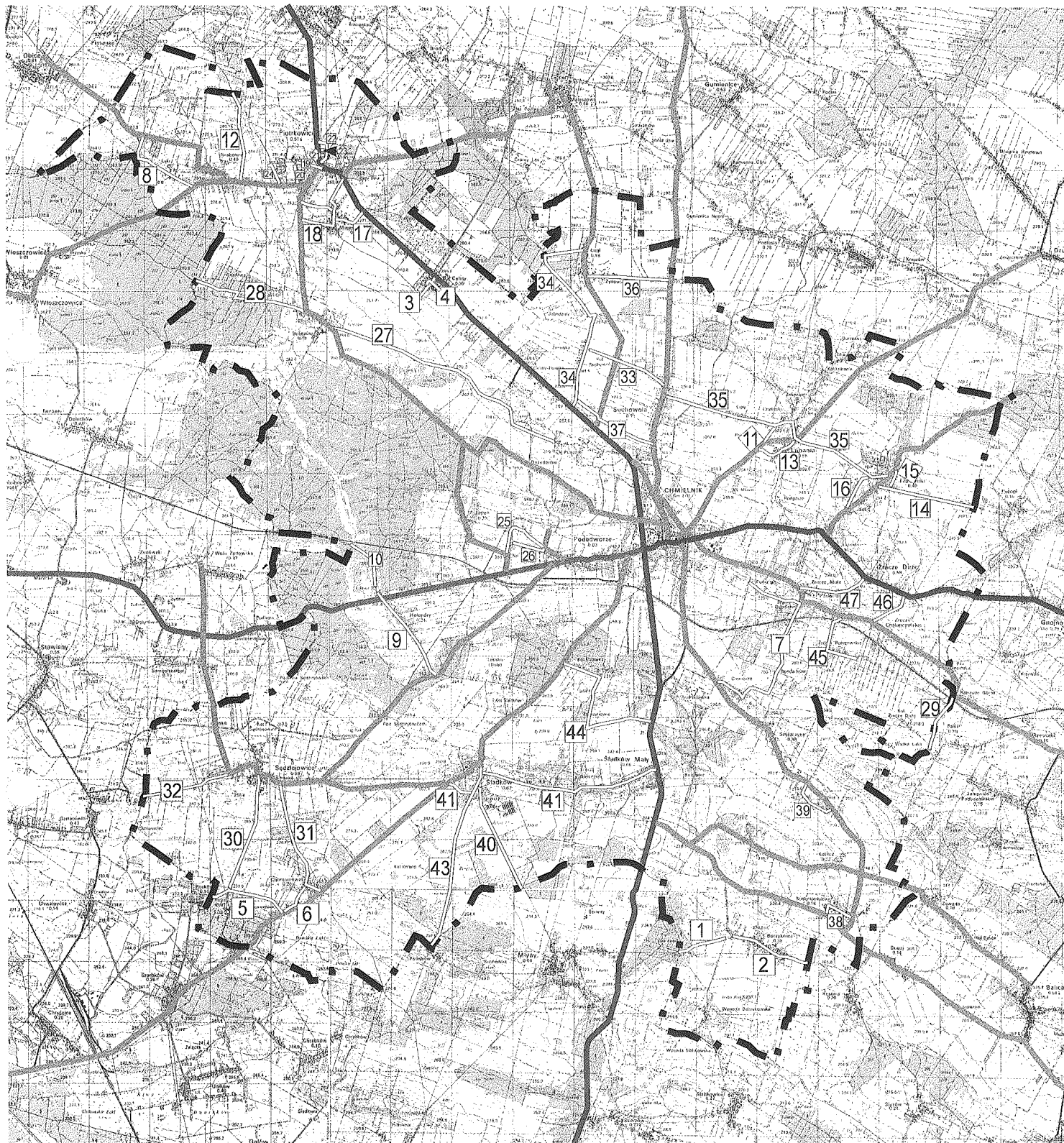
§4.

Uchwała wchodzi w życie po upływie 14 dni od dnia ogłoszenia w Dzienniku Urzędowym Województwa Świętokrzyskiego

Przewodniczący  
Rady Miejskiej w Chmielniku

  
mgr Jerzy Kulpiński

**Załącznik nr 1**  
**do uchwały nr XXVII/265/2009**  
**z dnia 30 czerwca 2009 r.**



———— - trasa przebiegu dróg gminnych

1 - numer liczby porządkowej w tabeli w uchwale

Przewodniczący  
Rady Miejskiej w Chmielniku

*mgr Jerzy Kulpiński*

**Załącznik nr 2**  
**do uchwały nr XXVII/265/2009**  
**z dnia 30 czerwca 2009 r.**  
**Przebieg dróg gminnych - ulic w Chmielniku**



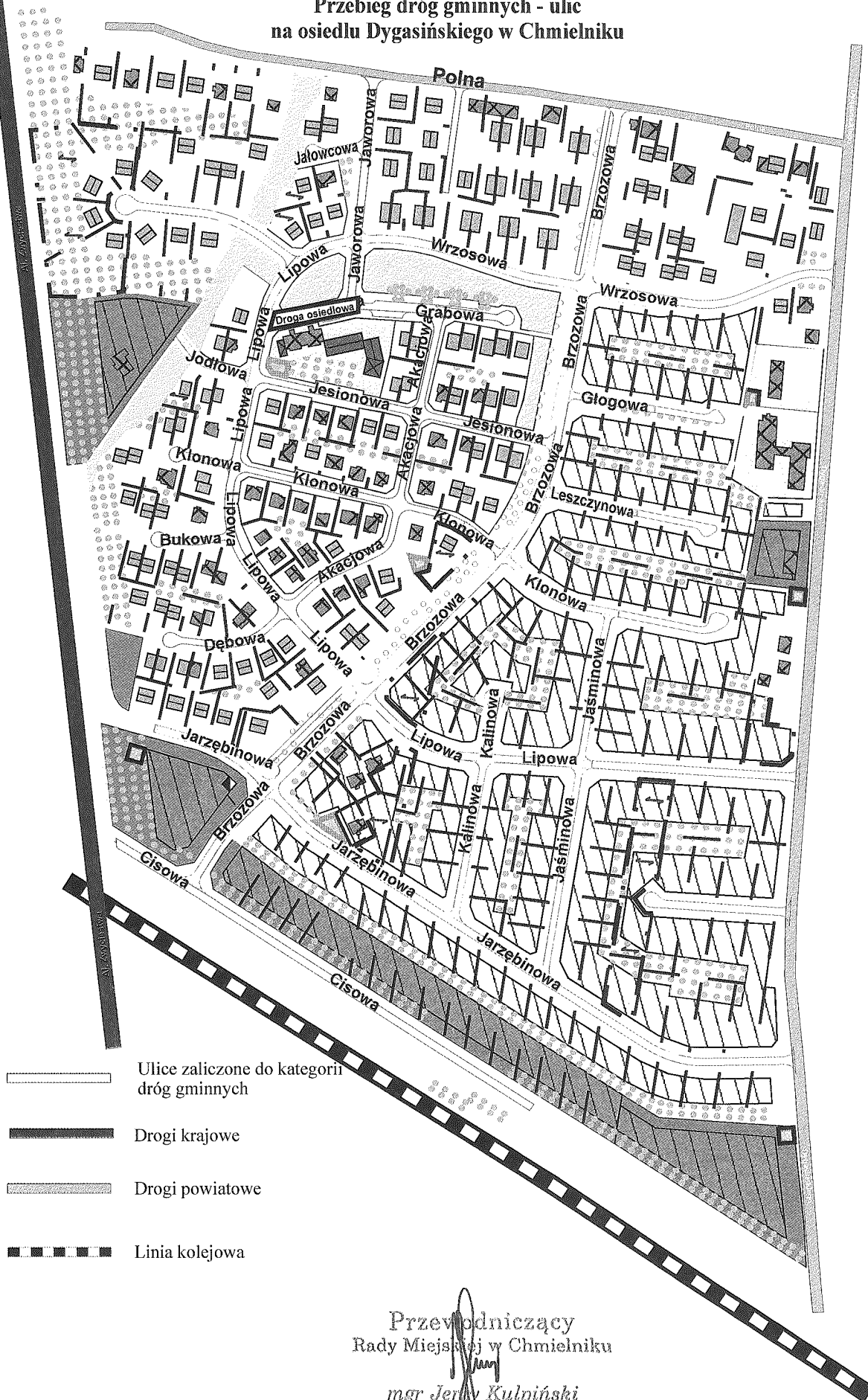
**Osiedle  
DYGASIŃSKIEGO  
załącznik nr 3**

Przewodniczący  
Rady Miejskiej w Chmielniku

mgr Jerzy Kulpiński

**Załącznik nr 3**  
**do uchwały nr XXVII/265/2009**  
**z dnia 30 czerwca 2009 r.**

Przebieg dróg gminnych - ulic  
na osiedlu Dygasińskiego w Chmielniku



Przewodniczący  
Rady Miejskiej w Chmielniku

*mgr Jerzy Kulpiński*