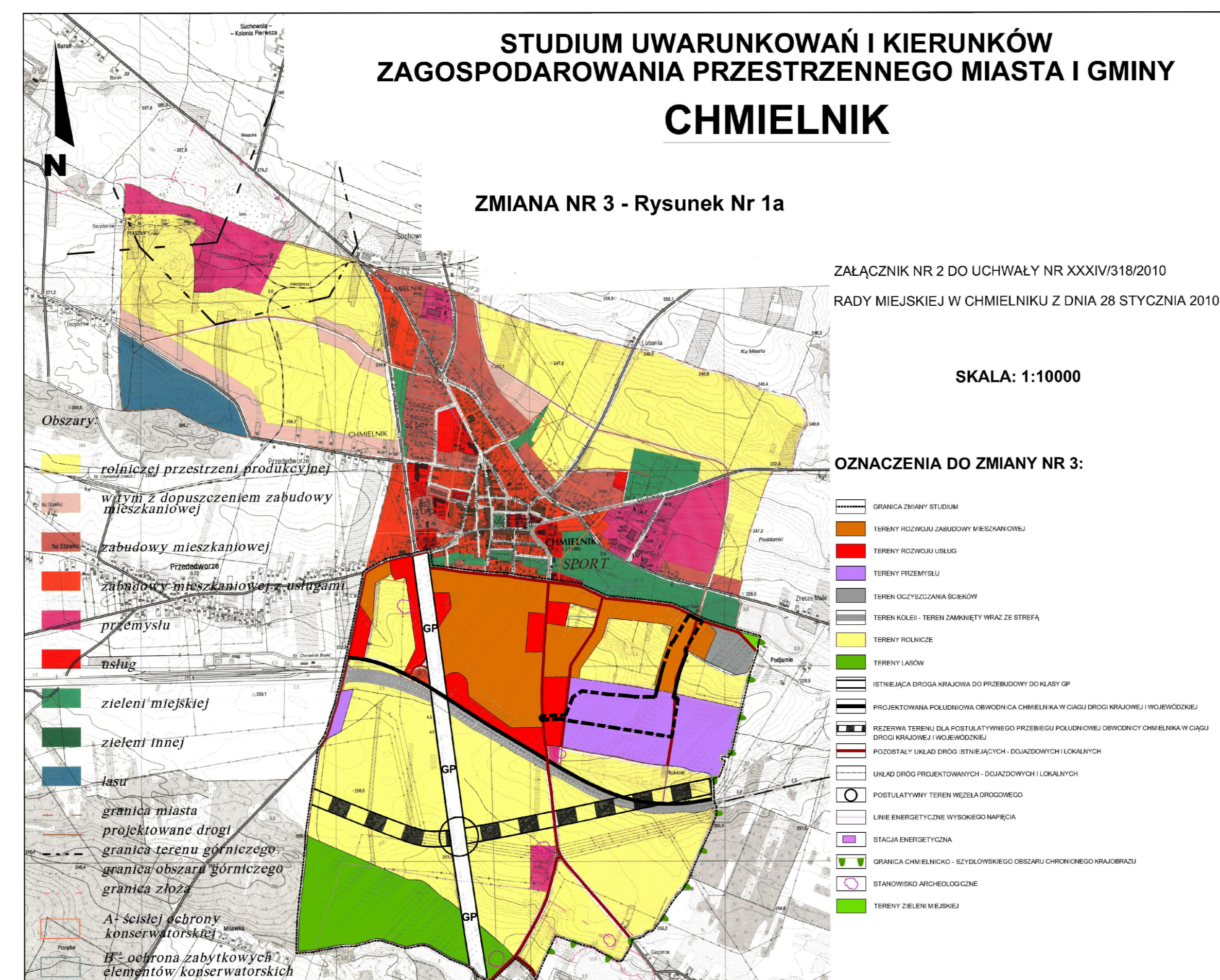


MIEJSCOWY PLAN ZAGOSPODAROWANIA PRZESTRZENNEGO TERENU MIĘDZY ULICAMI MICKIEWICZA I DYGASINSKIEGO W CHMIELNIKU - RYSUNEK PLANU OBSZAR A

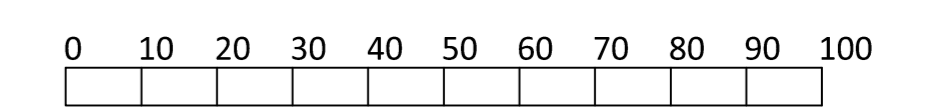
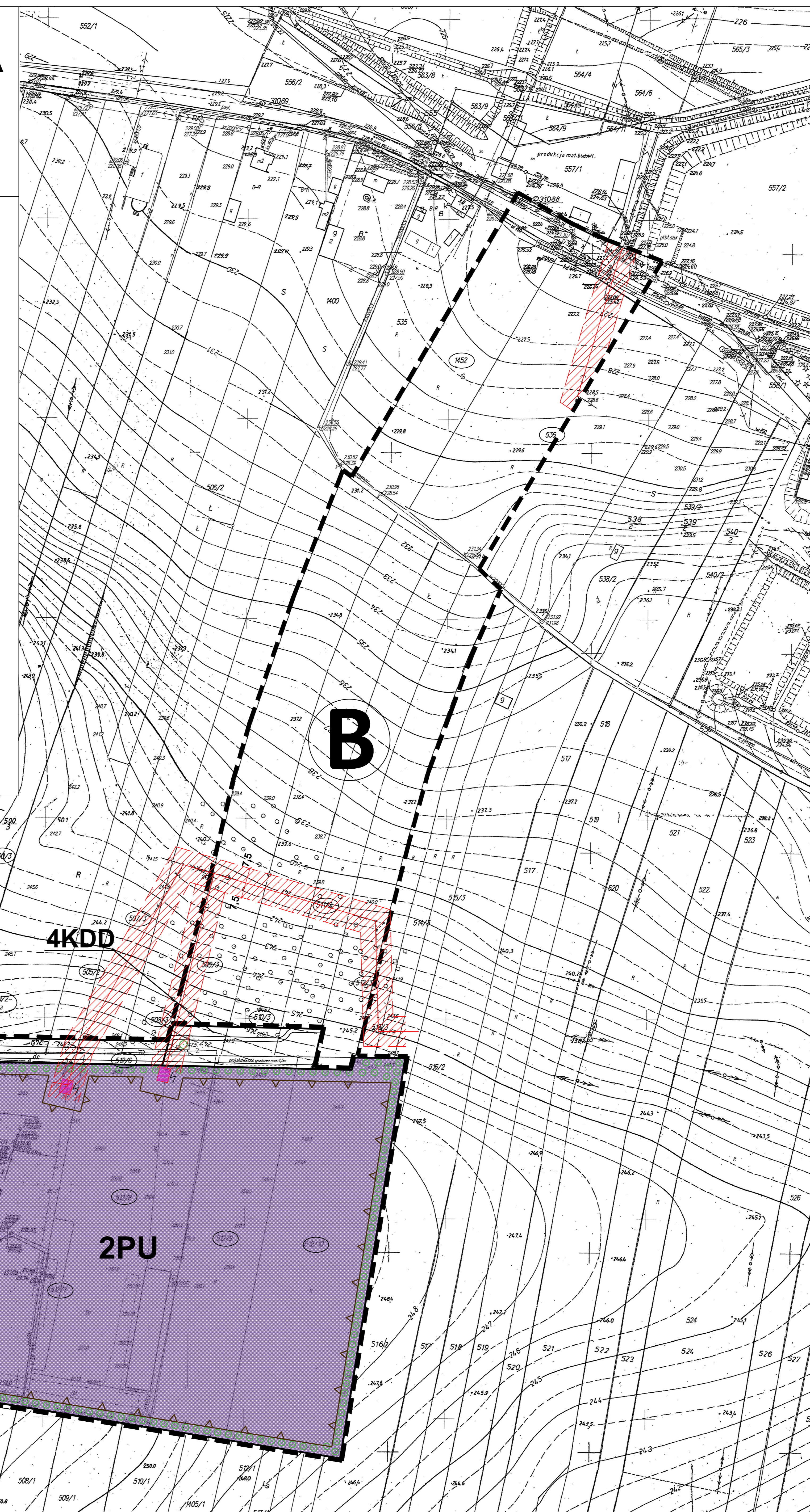
ZAŁĄCZNIK Nr 1 - DO UCHWAŁY Nr XXXIII/349/2021
RADY MIEJSKIEJ W CHMIELNIKU Z DNIA 30.08.2021 r.

CZĘŚĆ Nr 1- PLANSZA PODSTAWOWA, RYSUNEK PLANU OBSZAR A, SKALA 1:1000



WYCINEK ZE STUDIUM UWARUNKOWAŃ I KIERUNKÓW ZAGOSPODAROWANIA PRZESTRZENNEGO MIASTA I GMINY

OBSZAR OBJĘTY OPRACOWANIEM - M.P.Z.P. TERENU MIĘDZY ULICAMI MICKIEWICZA I DYGASINSKIEGO



LEGENDA

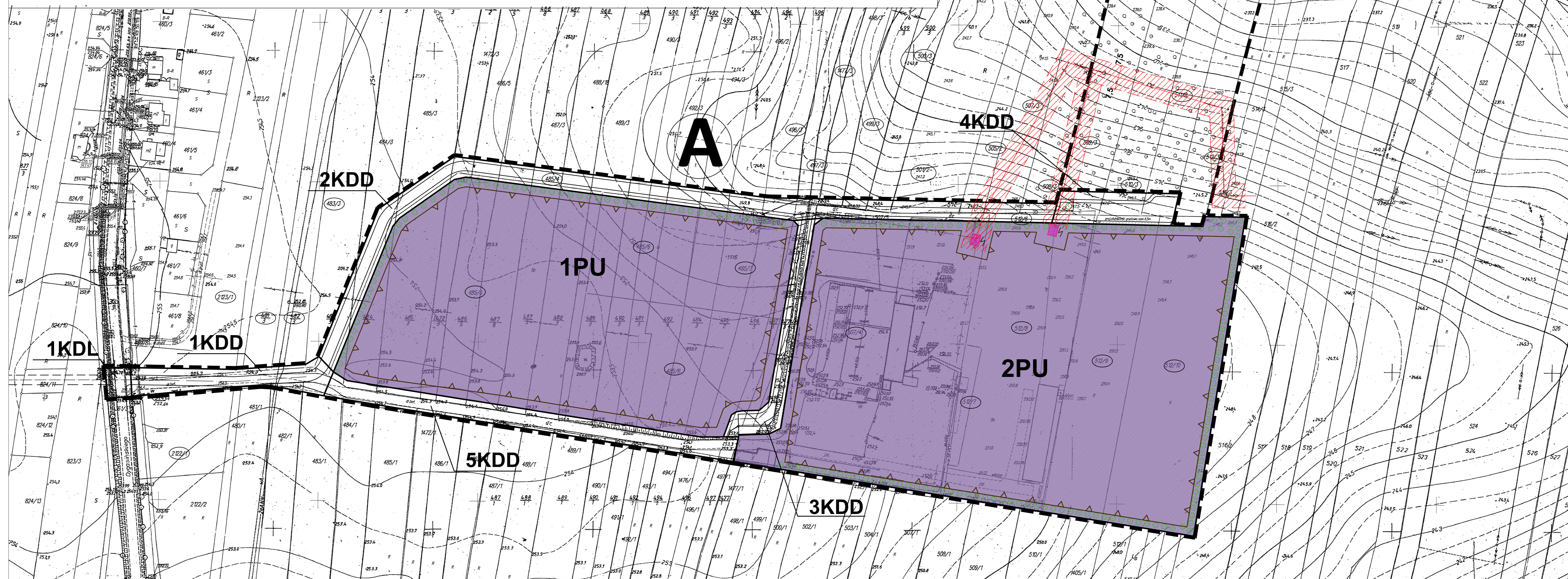
- granice obszaru objętego planem
- Ⓐ - obszar A Ⓑ - obszar B
- linie rozgraniczające tereny o różnym przeznaczeniu lub różnych zasadach zagospodarowania
- △ nieprzekraczalna linia zabudowy

OZNACZENIA TERENÓW O RÓŻNYM PRZEZNACZENIU LUB RÓŻNYCH ZASADACH ZAGOSPODAROWANIA:

- PU tereny zabudowy produkcyjno-usługowej
- KDL tereny dróg publicznych klasy lokalnej - L
- KDD tereny dróg publicznych klasy dojazdowej - D
- istniejące stacje transformatorowe nasłupowe
- istniejąca napowietrzna linia elektroenergetyczna 15kV wraz ze strefą oddziaływania

OZNACZENIA INFORMACYJNE:

- orientacyjny rejon komponowanych nasadzeń zieleni izolacyjnej
- numery ewidencyjne działek gruntu



Autorska Pracownia Projektowa
mgr inż. arch. Regina Kozakiewicz Opatka
25-115 Kielce ul. Ściegiennego 121/48, tel. Fax 41 347-63-60, 0502-599-015

Zespół autorski:
mgr inż. arch. Regina Kozakiewicz Opatka upr. urb. nr 1426/94,
mgr Sylwia Tomaszewska,
mgr inż. Jadwiga Zapata
student Igor Polewczak

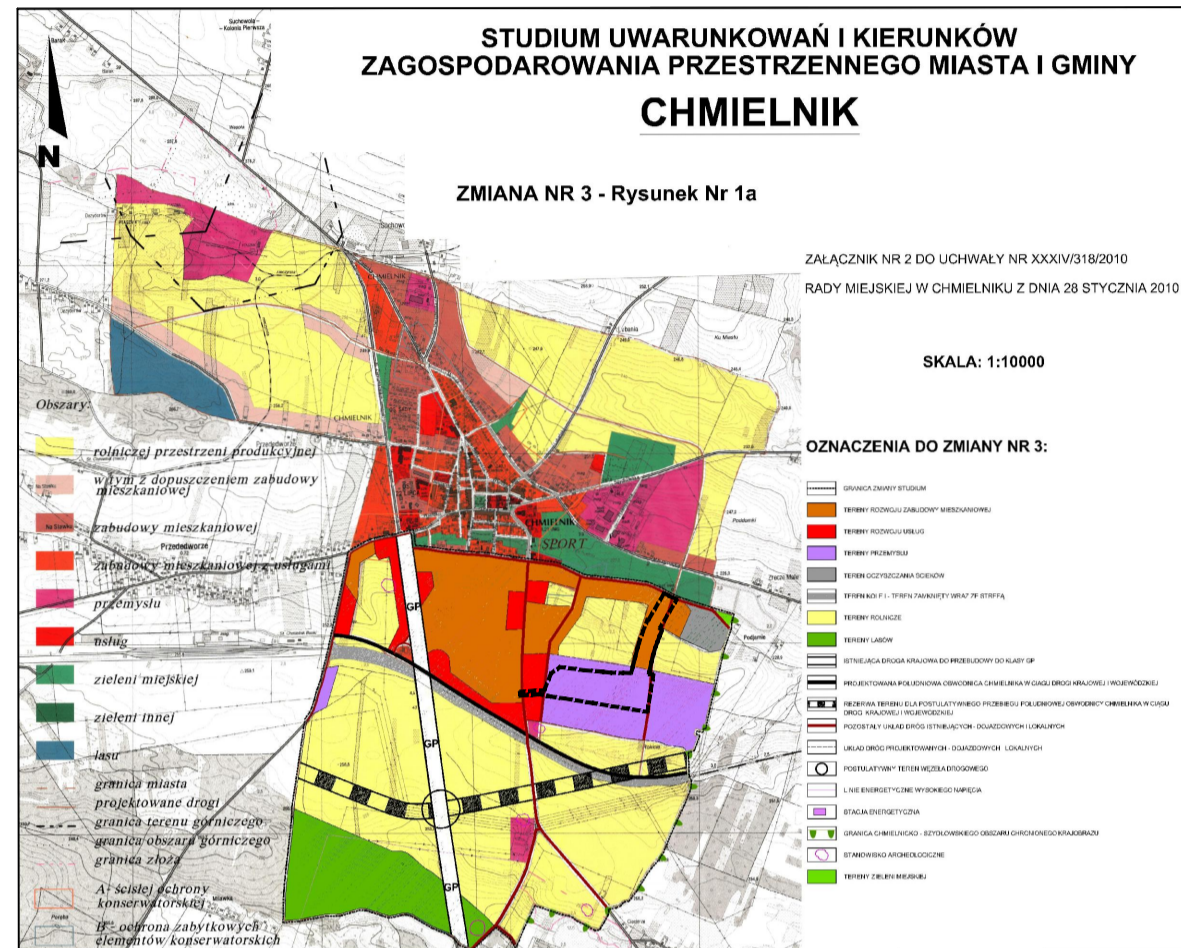
PLANSZA PODSTAWOWA
RYSUNEK PLANU OBSZAR A - CZĘŚĆ Nr1

skala: 1:1000
data wydruku: 30.08.2021r.

MIEJSCOWY PLAN ZAGOSPODAROWANIA PRZESTRZENNEGO TERENU MIĘDZY
ULICAMI MICKIEWICZA I DYGASINSKIEGO W CHMIELNIKU - RYSUNEK PLANU **OBZAR A**

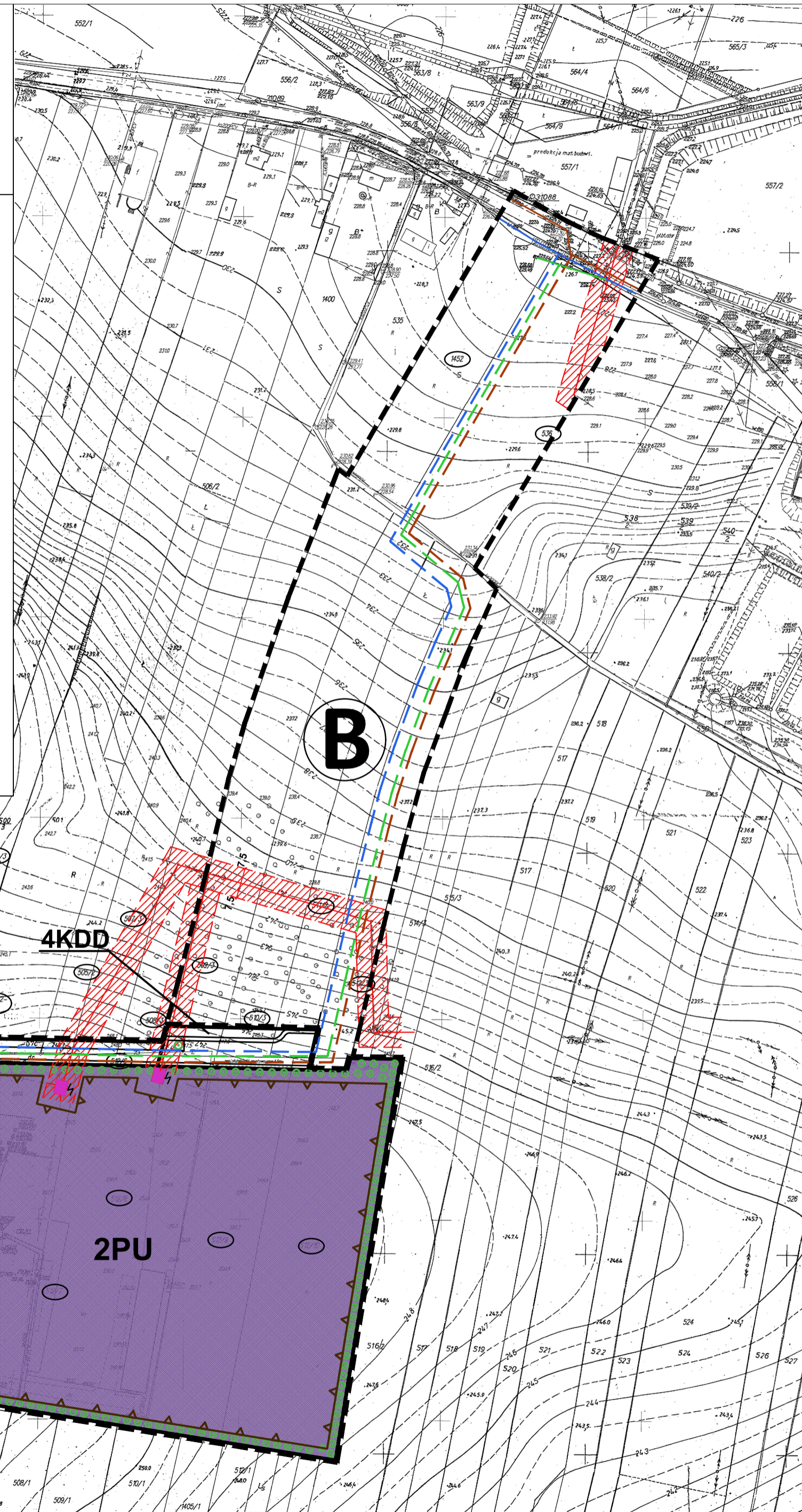
ZAŁĄCZNIK Nr 1 - DO UCHWAŁY Nr XXXIII/349/2021
RADY MIEJSKIEJ W CHMIELNIKU Z DNIA 30.08.2021 r.

CZĘŚĆ Nr 2 - PLANSZA INFRASTRUKTURY TECHNICZNEJ OBSZAR A, SKALA 1:2000



WYCINEK ZE STUDIUM UWARUNKOWAŃ I KIERUNKÓW
ZAGOSPODAROWANIA PRZESTRZENNEGO MIASTA I GMINY

OBZAR OBJĘTY OPRACOWANIEM - M.P.Z.P. TERENU MIĘDZY
ULICAMI MICKIEWICZA I DYGASINSKIEGO



0 10 20 30 40 50 60 70 80 90 100

LEGENDA

- granice obszaru objętego planem
- obszar A obszar B
- linie rozgraniczające tereny o różnym przeznaczeniu lub różnych zasadach zagospodarowania
- nieprzekraczalna linia zabudowy
- OZNACZENIA TERENÓW O RÓŻNYM PRZEZNACZENIU LUB RÓŻNYCH ZASADACH ZAGOSPODAROWANIA:**
- 1PU tereny zabudowy produkcyjno - usługowej
- 2PU tereny dróg publicznych klasy lokalnej - L
- 3KDD tereny dróg publicznych klasy dojazdowej - D
- istniejące stacje transformatorowo następujące
- istniejąca napowietrzna linia elektroenergetyczna 15kV wraz ze strefą oddziaływania
- OZNACZENIA INFORMACYJNE:**
- orientacyjny rejon komponowanych nasadzeń zieleni izolacyjnej
- numery ewidencyjne działek gruntu
- projektowana sieć wodociągowa
- projektowana sieć kanalizacji sanitarnej
- projektowana sieć kanalizacji deszczowej

Autorska Pracownia Projektowa
mgr inż. arch. Regina Kozakiewicz Opatka
25-115 Kletce ul. Ściegiennego 121/48, tel. fax 41 347-63-60, 0502-599-015

Zespół autorski:
mgr inż. arch. Regina Kozakiewicz Opatka upr. urb. nr 1426/94 ,
mgr Sylwia Tomaszewska,
mgr inż. Jadwiga Zapata
student Igor Polewczak

PLANSZA INFRASTRUKTURY TECHNICZNEJ
OBZAR A - CZĘŚĆ Nr2

skala:
1:2000
data wydruku:
30.08.2021r.