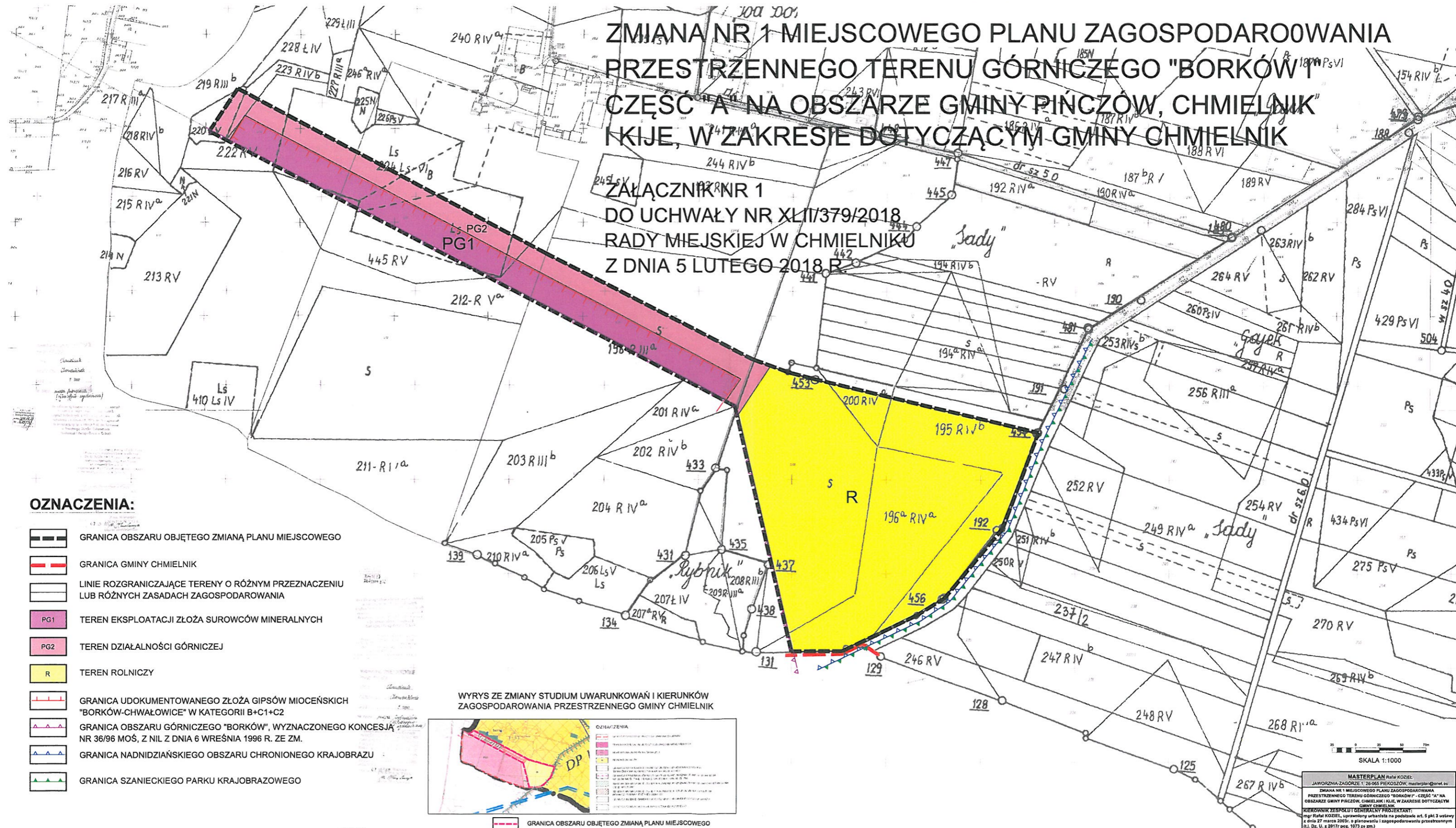




ZMIANA NR 1 MIEJSCOWEGO PLANU ZAGOSPODAROWANIA PRZESTRZENNEGO TERENU GÓRNICZEGO "BORKÓW I CZĘŚĆ A" NA OBSZARZE GMINY PINCZÓW, CHMIELNIK I KIJE, W ZAKRESIE DOTYCZĄCYM GMINY CHMIELNIK

ZAŁĄCZNIK NR 1
DO UCHWAŁY NR XLII/379/2018
RADY MIEJSKIEJ W CHMIELNIKU
Z DNIA 5 LUTEGO 2018 R.



OZNACZENIA:

-  GRANICA OBSZARU OBJĘTEGO ZMIANĄ PLANU MIEJSCOWEGO
-  GRANICA GMINY CHMIELNIK
-  LINIE ROZGRANICZAJĄCE TERENY O RÓŻNYM PRZEZNACZENIU LUB RÓŻNYCH ZASADACH ZAGOSPODAROWANIA
-  PG1 TEREN EKSPLOATACJI ZŁOŻA SUROWCÓW MINERALNYCH
-  PG2 TEREN DZIAŁALNOŚCI GÓRNICZEJ
-  R TEREN ROLNICZY
-  GRANICA UDOKUMENTOWANEGO ZŁOŻA GIPSÓW MIOCEŃSKICH "BORKÓW-CHWAŁOWICE" W KATEGORII B+C1+C2
-  GRANICA OBSZARU GÓRNICZEGO "BORKÓW", WYZNACZONEGO KONCESJĄ NR 36/96 MOŚ, Z NIZ Z DNIA 6 WRZEŚNIA 1996 R. ZE ZM.
-  GRANICA NADNIDZIAŃSKIEGO OBSZARU CHRONIONEGO KRAJOBRAZU
-  GRANICA SZANIECKIEGO PARKU KRAJOBRAZOWEGO

WYRYS ZE ZMIANY STUDIUM UWARUNKOWAŃ I KIERUNKÓW ZAGOSPODAROWANIA PRZESTRZENNEGO GMINY CHMIELNIK



GRANICA OBSZARU OBJĘTEGO ZMIANĄ PLANU MIEJSCOWEGO

SKALA 1:1000

MASTERPLAN Rafał KOZIEŁ
JAWORZNA-ZAGORZE 1: 26-065 PIEKOSZÓW; masterplan@onet.eu
ZMIANA NR 1 MIEJSCOWEGO PLANU ZAGOSPODAROWANIA PRZESTRZENNEGO TERENU GÓRNICZEGO "BORKÓW I CZĘŚĆ A" NA OBSZARZE GMINY PINCZÓW, CHMIELNIK I KIJE, W ZAKRESIE DOTYCZĄCYM GMINY CHMIELNIK
KIEROWNIK ZESPOŁU GŁÓWNY PROJEKTANT:
Inż. Rafał KOZIEŁ, uprawniony urbanista na podstawie art. 5 pkt 3 ustawy z dnia 27 marca 2003r. o planowaniu i zagospodarowaniu przestrzennym (t.j. Dz. U. z 2017r. poz. 1073 ze zm.)
ZESPÓŁ PROJEKTOWY:
Michał SIEDEŁ