

UCHWAŁA NR XXIII/202/2016
RADY MIEJSKIEJ W CHMIELNIKU
z dnia 5 września 2016 roku

w sprawie nadania nazw dla ulic zlokalizowanych na drogach wewnętrznych położonych w Śladkowie Małym.

Na podstawie art. 18 ust.2 pkt. 13 ustawy z dnia 8 marca 1990 r. o samorządzie gminnym (Dz. U. z 2016 r. poz. 446) - Rada Miejska w Chmielniku uchwala się co następuje :

§1.

1. Dla dróg wewnętrznych będących własnością Gminy Chmielnik, położonych w obrębie osiedla „Grzybowa” w Śladkowie Małym nadaje się następujące nazwy:
 - a) drodze wewnętrznej stanowiącej wschodnią część działki oznaczonej w ewidencji gruntów numerem 42/127, północną część działki numer ewidencyjny 42/128 oraz zachodnią część działki 596 nadaje się nazwę : **ulica Sosnowa**
 - b) drodze wewnętrznej stanowiącej zachodnią część działki oznaczonej numerem ewidencyjnym 42/127 zawartą między ulicami Leśną i Brzozową nadaje się nazwę: **ulica Bukowa**
Z ciągu ulicy Bukowa wyłącza się część działki 42/127 przeznaczoną w miejscowym planie zagospodarowania przestrzennego pod usługi publiczne.
 - c) drodze wewnętrznej stanowiącej zachodnią część działek 42/125 i 46 zawartych między ulicami Leśną a Brzozową, nadaje się nazwę: **ulica Jesionowa**
 - d) drodze wewnętrznej stanowiącej centralną część działki 42/127 zawartą między ulicami Bukową i Sosnową, nadaje nazwę : **ulica Dębowa**
 - e) drodze wewnętrznej zawartej między ulicami Jesionowa i Kwiatowa, stanowiącej zachodnią część działki 42/127 oraz południową część działki 42/128 nadaje się nazwę: **ulica Akacjowa**
 - f) drodze wewnętrznej stanowiącej wschodnią część działki 42/125, południową część działki 45, oraz część działki numer 42/129 nadać nazwę: **ulica Brzozowa**
 - g) drodze wewnętrznej oznaczonej w ewidencji gruntów numerem działki 42/21, nadać nazwę: **ulica Lipowa**
 - h) drodze wewnętrznej oznaczonej w ewidencji gruntów numerem działki 42/126, nadać nazwę: **ulica Cisowa**
2. Przebieg wyżej wymienionych ulic ilustruje szkic sytuacyjny stanowiący załącznik graficzny Nr 1 do niniejszej uchwały.

§2.

1. Drodze wewnętrznej położonej w Śladkowie Małym, oznaczonej w ewidencji gruntów numerem działki 370, nadaje się nazwę: **ulica Borowiec**
2. Przebieg ulicy ilustruje szkic sytuacyjny stanowiący załącznik graficzny Nr 2 do niniejszej uchwały.

§3.

Wykonanie uchwały powierza się Burmistrzowi Miasta i Gminy Chmielnik.

§4.

Uchwała podlega publikacji w Dzienniku Urzędowym Województwa Świętokrzyskiego i wchodzi w życie po upływie 14 dni od jej ogłoszenia.

PRZEWODNICZĄCY
Rady Miejskiej w Chmielniku

Stawomir Wójcik

UZASADNIENIE

Zgodnie z art. 18 ust.2 pkt. 13 ustawy z dnia 8 marca 1990 r. o samorządzie gminnym, podejmowanie uchwał w sprawie nazw ulic, placów publicznych, mostów oraz wznoszenia pomników przyrody, należy do wyłącznej kompetencji właściwości rady gminy.

Układ komunikacyjny dróg na osiedlu „Grzybowa” został przewidziany w Miejscowym Planie Zagospodarowania Przestrzennego. Działki na których są zlokalizowane drogi stanowią własność Gminy Chmielnik. Nadane nazwy staną się elementem ewidencji numeracji porządkowej nieruchomości i nazw ulic w miejscowości Śladków Mały W przyszłości przedmiotowe drogi będą obsługiwały tereny przeznaczone pod zabudowę o charakterze mieszkaniowym. Przyjęte nazwy ulic na osiedlu Grzybowa są neutralne światopoglądowo.

Nazwa ulicy Borowiec dotyczy drogi oznaczonej w ewidencji gruntów numerem ewidencyjnym 370 i wiąże się z terenem Borowiec, który zwyczajowo został przyjęty przez mieszkańców Śladkowa Małego. Działka na której jest zlokalizowana droga stanowi własność Gminy Chmielnik. W przyszłości przedmiotowa droga będzie obsługiwała tereny przeznaczone pod zabudowę o charakterze mieszkaniowym.

Nazwy ulic zostały zaakceptowane przez Radę Sołecką w Śladkowie Małym. Przyjęte nazwy są neutralne światopoglądowo nie naruszają obowiązujących przepisów prawa.

PRZEWODNICZĄCY
Rady Miejskiej w Chmielniku









Sławomir Wójcik

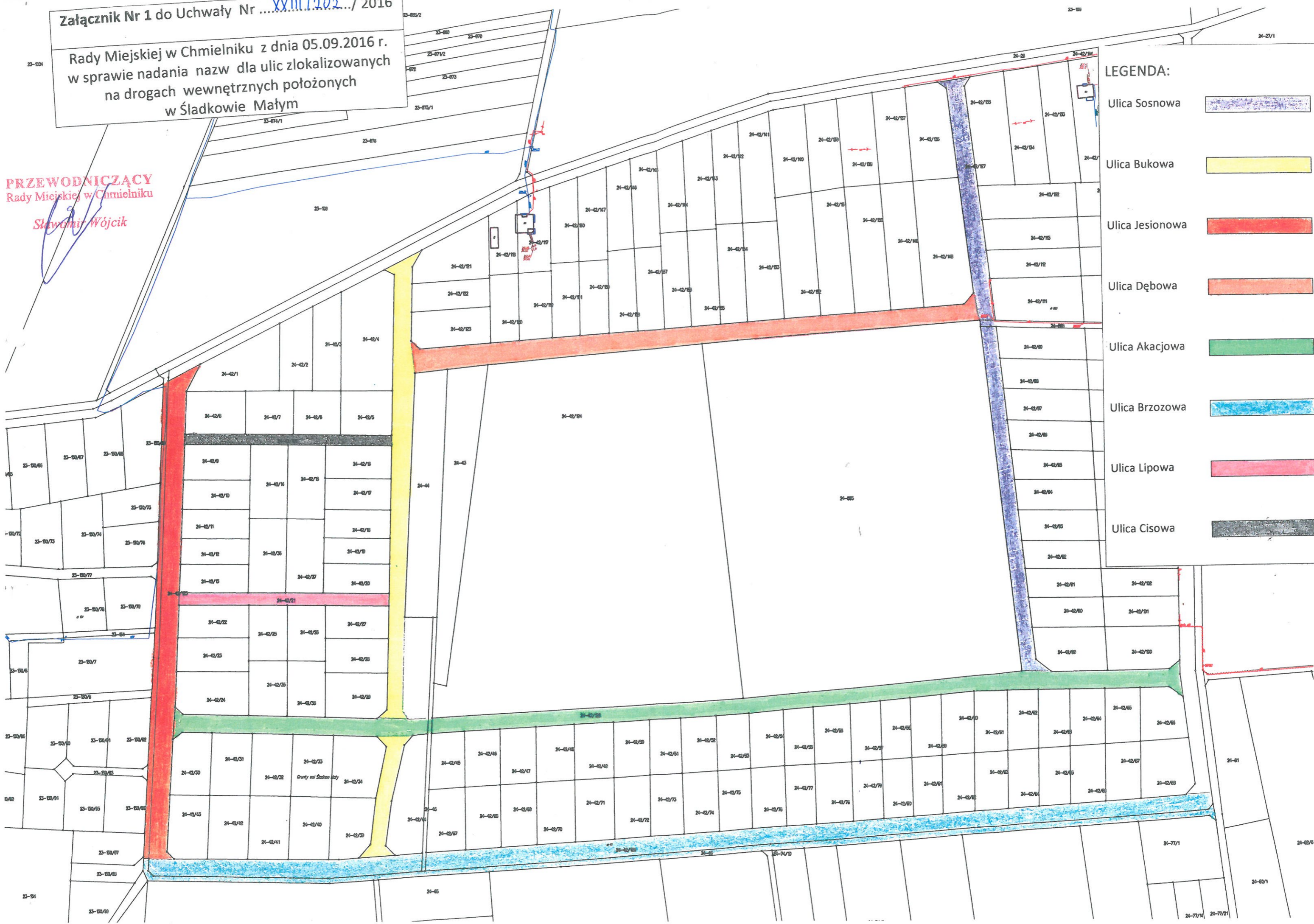
Załącznik Nr 1 do Uchwały Nr ...xxiii/202.../ 2016

Rady Miejskiej w Chmielniku z dnia 05.09.2016 r.
w sprawie nadania nazw dla ulic zlokalizowanych
na drogach wewnętrznych położonych
w Śładkowie Małym

PRZEWODNICZĄCY
Rady Miejskiej w Chmielniku
Sławomir Wójcik

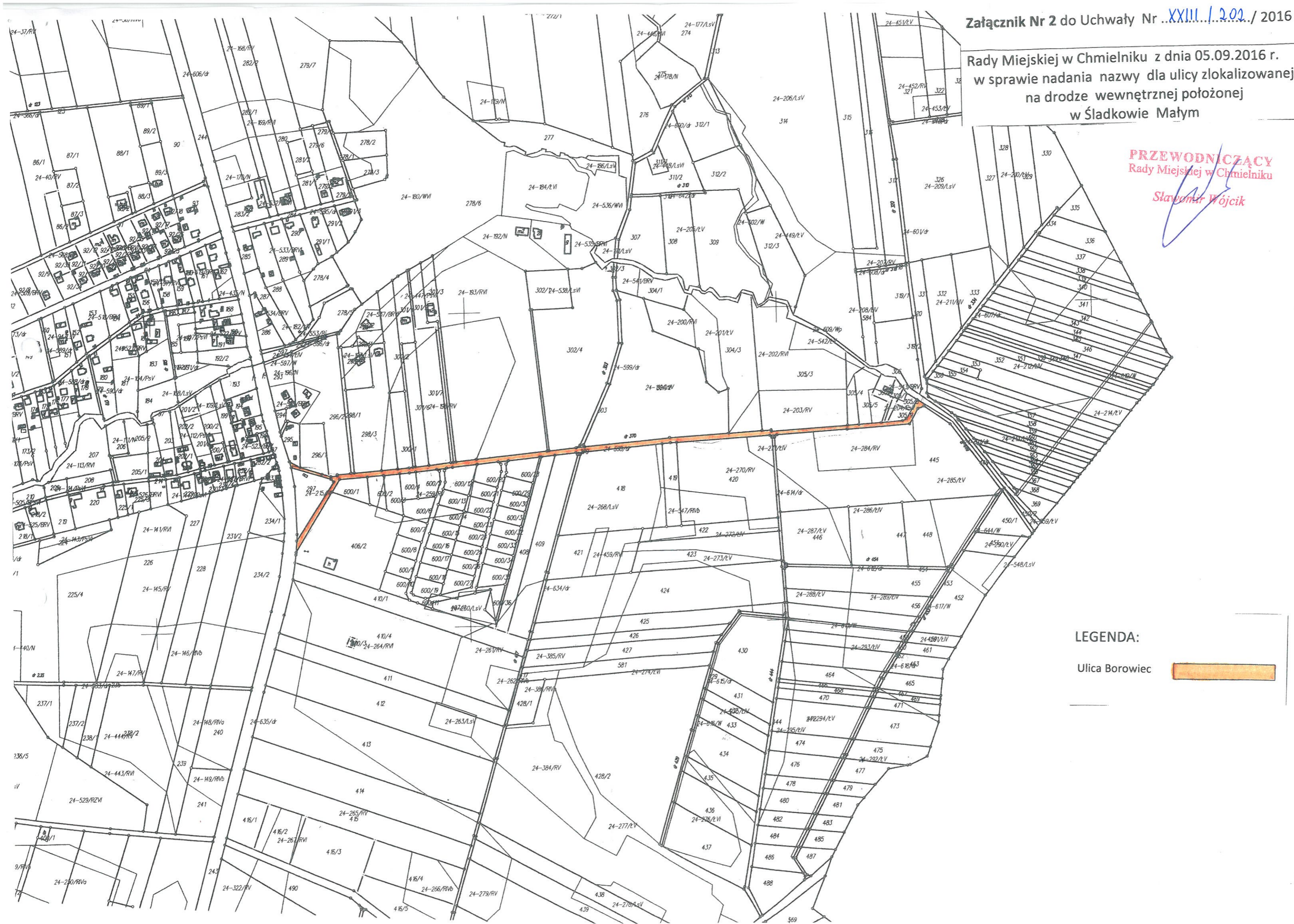
LEGENDA:

- Ulica Sosnowa 
- Ulica Bukowa 
- Ulica Jesionowa 
- Ulica Dębowa 
- Ulica Akacjowa 
- Ulica Brzozowa 
- Ulica Lipowa 
- Ulica Cisowa 



Rady Miejskiej w Chmielniku z dnia 05.09.2016 r.
w sprawie nadania nazwy dla ulicy zlokalizowanej
na drodze wewnętrznej położonej
w Śladkowie Małym

PRZEWODNICZĄCY
Rady Miejskiej w Chmielniku
Slawomir Wójcik



LEGENDA:
Ulica Borowiec 