

**UCHWAŁA Nr XIV / 99 /2011**

**Rady Miejskiej w Chmielniku**

z dnia 29 listopada 2011 roku

**w sprawie określenia wzorów formularzy informacji i deklaracji podatkowych**

Na podstawie art. 18 ust. 2 pkt 8 ustawy z dnia 8 marca 1990 r. o samorządzie gminnym (tekst jednolity: Dz.U. z 2001 r. Nr 142, poz. 1591 z późniejszymi zmianami), art. 6 ust. 13, ustawy z dnia 12 stycznia 1991 r. o podatkach i opłatach lokalnych<sup>1</sup> (tekst jednolity: Dz.U. z 2010 Nr 95, poz. 613 z późniejszymi zmianami), art. 6a ust. 11 ustawy z dnia 15 listopada 1984 r. o podatku rolnym (t.j. Dz.U. z 2006r. Nr 136, poz. 969 z późniejszymi zmianami) oraz art. 6 ust. 9 ustawy z dnia 30 października 2002 r. o podatku leśnym (Dz.U. Nr 200, poz. 1682 z późniejszymi zmianami) Rada Miejska w Chmielniku uchwala co następuje:

§ 1.

W zakresie wzorów informacji i deklaracji na podatek od nieruchomości:

- 1) określa się wzór informacji w sprawie podatku od nieruchomości, rolnego i leśnego (INRD-1) stanowiący załącznik Nr 1 do niniejszej uchwały;
- 2) określa się wzór deklaracji na podatek od nieruchomości (DN-1) stanowiący załącznik Nr 2 do niniejszej uchwały;
- 3) określa się wzór załącznika do informacji i deklaracji na podatek od nieruchomości – „Dane o zwolnieniach podatkowych w podatku od nieruchomości” (ZN-1/B), stanowiący załącznik Nr 3 do niniejszej uchwały.

§ 2.

W zakresie wzoru deklaracji na podatek rolny:

- 1) określa się wzór deklaracji na podatek rolny (DR-1) stanowiący załącznik Nr 4 do niniejszej uchwały;
- 2) określa się wzór załącznika do informacji i deklaracji na podatek rolny – „Dane o zwolnieniach i ulgach podatkowych w podatku rolnym” (ZR-1/B), stanowiący załącznik Nr 5 do niniejszej uchwały.

§ 3.

W zakresie wzoru deklaracji na podatek leśny:

- 1) określa się wzór deklaracji na podatek leśny (DL-1) stanowiący załącznik Nr 6 do niniejszej uchwały;

§ 4.

Traci moc uchwała Nr X/78/2007 Rady Miejskiej w Chmielniku z dnia 19 listopada 2007 roku w sprawie określenia wzorów informacji i deklaracji podatkowych.


§ 5.

Uchwała wchodzi w życie po upływie 14 dni od dnia ogłoszenia w Dzienniku Urzędowym Województwa Świętokrzyskiego, nie wcześniej jednak niż z dniem 1 stycznia 2012 r.

<sup>1</sup> Niniejsza ustawa dokonuje w zakresie swojej regulacji wdrożenia następujących dyrektyw Wspólnot Europejskich:

- 1) dyrektywy 92/106/EWG z dnia 7 grudnia 1992 r. w sprawie ustanowienia wspólnych zasad dla niektórych typów transportu kombinowanego towarów między państwami członkowskimi (Dz.Urz. WE L 368 z 17.12.1992),
- 2) dyrektywy 1999/62/WE z dnia 17 czerwca 1999 r. w sprawie pobierania opłat za użytkowania niektórych typów infrastruktury przez pojazdy ciężarowe (Dz.Urz. WE L 187 z 20.07.1999).

Dane dotyczące ogłoszenia aktów prawa Unii Europejskiej, zamieszczone w niniejszej ustawie – z dniem uzyskania przez Rzeczpospolitą Polską członkostwa w Unii Europejskiej – dotyczą ogłoszenia tych aktów w Dzienniku Urzędowym Unii Europejskiej – wydanie specjalne.

PRZEWODNICZĄCA  
Rady Miejskiej w Chmielniku  
  
Marianna Wira

**Załącznik Nr 1. Informacja w sprawie podatku od nieruchomości, rolnego, leśnego (INRD-1)**

**Załącznik Nr 2. Deklaracja na podatek od nieruchomości (DN-1)**

**Załącznik Nr 3. Dane o zwolnieniach podatkowych w podatku od nieruchomości (ZN-1/B)**

**Załącznik Nr 4. Deklaracja na podatek rolny (DR-1)**

**Załącznik Nr 5. Dane o zwolnieniach w podatku rolnym (ZR-1/B)**

**Załącznik Nr 6. Deklaracja na podatek leśny (DL-1)**

Identyfikator podatkowy składającego informację (NIP)\*

Załącznik nr 1

# INFORMACJA W SPRAWIE PODATKU OD NIERUCHOMOŚCI, ROLNEGO, LEŚNEGO<sup>1</sup>

## INRD-1

Rok

na

Podstawa prawna:	Ustawa z dnia 12 stycznia 1991 r. o podatkach i opłatach lokalnych (t. j. Dz. U. z 2010 r., Nr 95, poz. 613 ze zm.), ustawa z dnia 15 listopada 1984 r. o podatku rolnym (t. j. Dz. U. z 2006 r., Nr 136, poz. 969 ze zm.), ustawa z dnia 30 października 2002 r. o podatku leśnym (Dz. U. Nr 200, poz. 1682 ze zm.).		
Składający:	Formularz przeznaczony dla osób fizycznych będących właścicielami nieruchomości lub obiektów budowlanych, posiadaczami samodzielnymi nieruchomości lub obiektów budowlanych, użytkownikami wieczystymi gruntów, posiadaczami nieruchomości lub ich części albo obiektów budowlanych lub ich części, stanowiących własność Skarbu Państwa lub jednostki samorządu terytorialnego.		
Miejsce składania:	Burmistrz właściwy ze względu na miejsce położenia gruntów, budynków, budowli.		
<b>A. MIEJSCE SKŁADANIA INFORMACJI</b>			
Burmistrz Miasta i Gminy Chmielnik			
Adres: Plac. Kościuszki 7 26-020 Chmielnik			
<b>B. DANE IDENTYFIKACYJNE</b>			
Rodzaj własności, posiadania (zaznaczyć właściwą pozycję)			
<input type="checkbox"/> 1. właściciel <input type="checkbox"/> 2. współwłaściciel <input type="checkbox"/> 3. posiadacz samoistny <input type="checkbox"/> 4. współposiadacz samoistny			
<input type="checkbox"/> 5. użytkownik wieczysty <input type="checkbox"/> 6. współużytkownik wieczysty <input type="checkbox"/> 7. posiadacz <input type="checkbox"/> 8. współposiadacz			
Miejsce/a (adres/y) położenia przedmiotów opodatkowania oraz numer/y działek			
Numer/y księgi wieczystej lub zbioru/ów dokumentów			
Nazwisko	Pierwsze imię	Data urodzenia	
Imię ojca, matki	Numer Pesel (osoba fizyczna)	Telefon	
Kraj	Województwo	Powiat	
Gmina	Ulica	Numer domu/ Numer lokalu	
Miejscowość	Kod pocztowy	18. Poczta	
<b>C. OKOLICZNOŚCI POWODUJĄCE KONIECZNOŚĆ ZŁOŻENIA LUB ZMIANY INFORMACJI</b>			
<input type="checkbox"/> 1. informacja roczna <input type="checkbox"/> 2. korekta informacji rocznej			
<b>I. PODATEK OD NIERUCHOMOŚCI</b>			
<b>D. DANE DOTYCZĄCE PRZEDMIOTÓW OPODATKOWANIA (z wyjątkiem zwolnionych)</b>			
Wyszczególnienie			Podstawa opodatkowania
<b>D.1 POWIERZCHNIA GRUNTÓW</b>			
1.	związana z prowadzeniem działalności gospodarczej, bez względu na sposób zakwalifikowania w ewidencji gruntów i budynków	..... m <sup>2</sup>	
2.	pod jeziorami, zajętych na zbiorniki wodne retencyjne lub elektrowni wodnych	..... ha	
3.	pozostałe grunty, w tym: zajętych na prowadzenie odpłatnej statutowej działalności pożytku publicznego przez organizacje pożytku publicznego	..... m <sup>2</sup>	
<b>D.2 POWIERZCHNIA UŻYTKOWA (mierzona po wewnętrznej długości ścian na wszystkich kondygnacjach, z wyjątkiem powierzchni klatek schodowych oraz szybów dźwigowych; za kondygnacje uważa się również garaże podziemne, piwnice, sutereny, i poddasza użytkowe. Powierzchnię pomieszczeń o wysokości od 1,40 m do 2,20 m zalicza się do powierzchni użytkowej budynku w 50%, a mniejszą niż 1,40 m, pomija się)</b>			
<b>BUDYNKÓW LUB ICH CZĘŚCI (budynek - obiekt budowlany w rozumieniu przepisów prawa budowlanego, który jest trwale związany z gruntem, wydzielony z przestrzeni za pomocą przegród budowlanych oraz posiada fundamenty i dach)</b>			
1.	mieszkalnych	..... m <sup>2</sup>	
2.	związanych z prowadzeniem działalności gospodarczej oraz od budynków mieszkalnych lub ich części zajętych na prowadzenie działalności gospodarczej	..... m <sup>3</sup>	
3.	zajętych na prowadzenie działalności gospodarczej w zakresie obrotu kwalifikowanym materiałem siewnym	..... m <sup>2</sup>	
4.	związanych z udzielaniem świadczeń zdrowotnych w rozumieniu przepisów o działalności leczniczej, zajętych przez podmioty udzielające tych świadczeń	..... m <sup>2</sup>	
5.	pozostałych, w tym zajętych na prowadzenie odpłatnej statutowej działalności pożytku publicznego przez organizacje pożytku publicznego	..... m <sup>2</sup>	
<b>D.3 BUDOWLE - według wartości określonej w art. 4 ust. 1 pkt 3 i ust. 3 - 7</b>			..... zł*
<b>E. INFORMACJA O NIERUCHOMOŚCIACH ZWOLNIONYCH</b>			
1.	budynki gospodarcze lub ich części położone na gruntach gospodarstw rolnych, służące wyłącznie działalności rolniczej	..... m <sup>2</sup>	
2.	inne (podać rodzaj, powierzchnię gruntów, budynków, budowli zwolnionych oraz przepis prawa z którego wynika zwolnienie)	.....	

\* osoba fizyczna, prowadząca działalność gospodarczą i zarejestrowani podatnicy podatku VAT

## II. PODATEK ROLNY

F. DANE DOTYCZĄCE PRZEDMIOTU OPODATKOWANIA (włącznie ze zwolnionymi)						
Klasy użytków wynikające z ewidencji gruntów	Powierzchnia gruntu w hektarach fizycznych					
	Orne	Sady	Użytki zielone	Rolne zabudowane	Zadrzewione i zakrzewione	Ogółem ha
I						
II						
III	x	x	.....	.....	.....	
III a	.....	.....	X	.....	.....	
III b	.....	.....	X	.....	.....	
IV	.....	.....	.....	.....	.....	
IV a	.....	.....	X	.....	.....	
IV b	.....	.....	X	.....	.....	
V	.....	.....	.....	.....	.....	
VI	.....	.....	.....	.....	.....	
VI z	.....	.....	.....	.....	.....	
Razem	.....	.....	.....	.....	.....	.....
Grunty pod stawami:						
	- zarybione /czym/ .....					.....
	- nie zarybione					.....
Rowy						
	- grunty orne					.....
	- łąki i pastwiska					.....
<b>RAZEM</b>						
Użytki rolne (rowy, grunty pod stawami niezarybionymi) bez oznaczenia klasy gleboznawczej						

## G. INFORMACJA O ZWOLNIENIACH W PODATKU ROLNYM

(podać rodzaj, klasę i powierzchnię gruntów zwolnionych oraz przepis prawa - z którego wynika zwolnienie)

### H. ULGI W PODATKU ROLNYM OD GRUNTÓW

1. z tytułu nabycia lub przyjęcia w zagospodarowanie gruntów	.....
2. inwestycyjne	.....
3. inne	.....
Razem	.....

## III. PODATEK LEŚNY

### I. POWIERZCHNIA LASU

- wynikająca z ewidencji gruntów i budynków w ha	.....
- zwolniona od podatku leśnego w tym:	
a) lasy z drzewostanem do 40 lat, podać rok posadzenia (samosciwu) .....	.....
b) inne (podać rodzaj, powierzchnię gruntów zwolnionych oraz przepis prawa - z jakiego tytułu występuje zwolnienie)	.....
- podlegająca opodatkowaniu	.....
w tym: lasy ochronne oraz lasy wchodzące w skład rezerwatów przyrody i parków narodowych	.....

### J. OŚWIADCZENIE I PODPIS SKŁADAJĄCEGO / OSOBY REPREZENTUJĄCEJ SKŁADAJĄCEGO

Upředzony/a o odpowiedzialności karnej z art. 233 § 1 Kodeksu Karnego oświadczam, że podane przeze mnie dane są zgodne z prawdą.


Imię	Nazwisko
Data wypełnienia (dzień - miesiąc - rok)	Podpis (pieczęć) składającego / osoby reprezentującej składającego

### K. ADNOTACJE ORGANU PODATKOWEGO

Uwagi organu podatkowego	
Identyfikator przyjmującego formularz	Data i podpis przyjmującego formularz

*niepotrzebne skreślić*

\*Zgodnie z art. 63 § 1 ustawy z dnia 29 sierpnia 1997 r. – Ordynacja podatkowa (tekst jednolity: Dz.U. z 2005 r. Nr 8, poz. 60 ze zm.), podstawy opodatkowania, kwoty podatków, odsetki za zwłokę, opłaty prolongacyjne, oprocentowanie nadpłat oraz wynagrodzenia przysługujące płatnikom zaokrągla się do pełnych złotych, w ten sposób, że końcówki kwot wynoszące mniej niż 50 groszy pomija się, a końcówki kwot wynoszące 50 i więcej groszy podwyższa się do pełnych złotych.

PRZEWODNICZĄCA  
Rady Miejskiej w Chmielniku  
  
Marianna Wira

**DEKLARACJA NA PODATEK OD NIERUCHOMOŚCI**

DN-1

na

2. Rok


.....

Podstawa prawna:	Ustawa z dnia 12 stycznia 1991 r. o podatkach i opłatach lokalnych (t. j. Dz. U. z 2010 r., Nr 95, poz. 613 ze zm.)		
Składający:	Formularz przeznaczony dla osób fizycznych będących współwłaścicielami lub współposiadaczami z osobami prawnymi bądź innymi jednostkami, osób prawnych, jednostek organizacyjnych oraz spółek nie mających osobowości prawnej będącymi właścicielami nieruchomości lub obiektów budowlanych, posiadaczami samoistnymi nieruchomości lub obiektów budowlanych, użytkownikami wieczystymi gruntów, posiadaczami nieruchomości lub ich części albo obiektów budowlanych lub ich części, stanowiących własność Skarbu Państwa lub jednostki samorządu terytorialnego. Formularz składają także osoby fizyczne będące współwłaścicielami lub współposiadaczami gruntów, budynków i ich części lub budowli i ich części z ww. podmiotami.		
Termin składania:	Osoby fizyczne (współwłaściciele lub współposiadacze z osobami prawnymi, bądź innymi jednostkami), osoby prawne, jednostki organizacyjne Agencji Własności Rolnej Skarbu Państwa, a także jednostki organizacyjne Państwowego Gospodarstwa leśnego Lasy Państwowe do 31 stycznia każdego roku podatkowego lub w terminie 14 dni od zaistnienia okoliczności mających wpływ na powstanie bądź wygaśnięcie obowiązku podatkowego a osoby fizyczne w terminie 14 dni od zaistnienia okoliczności mających wpływ na powstanie bądź wygaśnięcie obowiązku podatkowego.		
Miejsce składania:	Burmistrz właściwy ze względu na miejsce położenia gruntów, budynków, budowli.		
<b>A. MIEJSCE SKŁADANIA DEKLARACJI</b>			
Burmistrz Miasta i Gminy Chmielnik Adres: Plac Kościuszki 7 26-020 Chmielnik			
<b>B. DANE SKŁADAJĄCEGO DEKLARACJĘ</b> (niepotrzebne skreślić)			
* - dotyczy składającego deklarację nie będącego osobą fizyczną      ** - dotyczy składającego deklarację będącego osobą fizyczną			
<b>B.1 DANE IDENTYFIKACYJNE</b>			
Rodzaj składającego deklarację (zaznaczyć właściwą pozycję) <input type="checkbox"/> 1. osoba fizyczna <input type="checkbox"/> 2. osoba prawna <input type="checkbox"/> 3. jednostka organizacyjna nie posiadająca osobowości prawnej <input type="checkbox"/> 4. spółka nie mająca osobowości prawnej			
Rodzaj własności, posiadania (zaznaczyć właściwą pozycję) <input type="checkbox"/> 1. właściciel <input type="checkbox"/> 2. współwłaściciel <input type="checkbox"/> 3. posiadacz samoistny <input type="checkbox"/> 4. współposiadacz samoistny <input type="checkbox"/> 5. użytkownik wieczysty <input type="checkbox"/> 6. współużytkownik wieczysty <input type="checkbox"/> 7. posiadacz <input type="checkbox"/> 8. współposiadacz			
Miejsce/a (adres/y) położenia przedmiotów opodatkowania oraz numer/y działek			
Numer/y księgi wieczystej lub zbioru/ów dokumentów			
Nazwa pełna* / Nazwisko, pierwsze imię, data urodzenia**			
Nazwa skrócona / imię ojca, imię matki**			
Numer REGON* / PESEL**		KRS	PKD
<b>B.2 ADRES SIEDZIBY / ADRES ZAMIESZKANIA</b>			
Kraj	Województwo	Powiat	
Gmina	Ulica	Numer domu / Numer lokalu	
Miejscowość	Kod pocztowy	Poczta	
<b>C. OKOLICZNOŚCI POWODUJĄCE KONIECZNOŚĆ ZŁOŻENIA DEKLARACJI</b>			
Okoliczności (zaznaczyć właściwą pozycję)			
<input type="checkbox"/> 1. deklaracja roczna	<input type="checkbox"/> 2. korekta deklaracji rocznej	<input type="checkbox"/> 3. Korekta deklaracji	
_____	_____	_____	
Data powstania obowiązku podatkowego	Data korekty danych	Data wygaśnięcia obowiązku podatkowego	
<b>D. DANE DOTYCZĄCE PRZEDMIOTÓW OPODATKOWANIA</b> (z wyjątkiem zwolnionych)			
Wyszczególnienie	Podstawa opodatkowania	Stawka podatku	Kwota podatku***
<b>D.1 POWIERZCHNIA GRUNTÓW</b>			
1. związana z prowadzeniem działalności gospodarczej, bez względu na sposób zakwalifikowania w ewidencji gruntów i budynków	..... m <sup>2</sup>	.....	.....
2. pod jeziorami, zajętych na zbiorniki wodne retencyjne lub elektrowni wodnych	..... ha	.....	.....
3. pozostałych, w tym zajętych na prowadzenie odpłatnej statutowej działalności pożytku publicznego przez organizacje pożytku publicznego	..... m <sup>2</sup>	.....	.....

D.2 POWIERZCHNIA UŻYTKOWA BUDYNKÓW LUB ICH CZĘŚCI (*)			
1. mieszkalnych	..... m <sup>2</sup>	.....	.....
2. związanych z prowadzeniem działalności gospodarczej oraz od części budynków mieszkalnych zajętych na prowadzenie działalności gospodarczej ogółem	..... m <sup>2</sup>	.....	.....
3. zajętych na prowadzenie działalności gospodarczej w zakresie obrotu kwalifikowanym materiałem siewnym	..... m <sup>2</sup>	.....	.....
4. związanych z udzielaniem świadczeń zdrowotnych w rozumieniu przepisów o działalności leczniczej, zajętych przez podmioty udzielające tych świadczeń	..... m <sup>2</sup>	.....	.....
5. pozostałych, w tym zajętych na prowadzenie odpłatnej statutowej działalności pożytku publicznego przez organizacje pożytku publicznego	..... m <sup>2</sup>	.....	.....
*Do powierzchni użytkowej budynku lub jego części należy zaliczyć powierzchnię mierzoną po wewnętrznej długości ścian na wszystkich kondygnacjach, z wyjątkiem powierzchni klatek schodowych oraz szybów dźwigowych; za kondygnacje uważa się również garaże podziemne, piwnice, sutereny, i poddasza użytkowe. Powierzchnię pomieszczeń o wysokości od 1,40 m do 2,20 m zalicza się do powierzchni użytkowej budynku w 50%, a mniejszą niż 1,40 m, pomija się. Budynek - obiekt budowlany w rozumieniu przepisów prawa budowlanego, który jest trwale związany z gruntem, wydzielony z przestrzeni za pomocą przegród budowlanych oraz posiada fundamenty i dach.			
D.3 BUDOWLE (wartość określona na podstawie art. 4 ust 1 pkt. 3-7			
budowle (wartość, o której mowa w przepisach o podatkach dochodowych)*	.....	2%	.....
E. ŁĄCZNA KWOTA PODATKU			
Kwota podatku*** Suma kwot z kol. D	.....		
F. INFORMACJA O NIERUCHOMOŚCIACH ZWOLNIONYCH (podać powierzchnię, bądź wartość budowli przedmiotów zwolnionych oraz przepis prawa - z jakiego tytułu występuje zwolnienie)			
.....			
.....			
.....			
.....			
.....			
G. OŚWIADCZENIE I PODPIS SKŁADAJĄCEGO / OSOBY REPREZENTUJĄCEJ SKŁADAJĄCEGO Uprowadzony/a o odpowiedzialności karnej z art. 233 § 1 Kodeksu Karnego oświadczam, że podane przeze mnie dane są zgodne z prawdą.			
Imię	Nazwisko		
Data wypełnienia (dzień - miesiąc - rok)	Podpis (pieczęć) składającego / osoby reprezentującej składającego		
H. ADNOTACJE ORGANU PODATKOWEGO			
Uwagi organu podatkowego. .....			
.....			
Identyfikator przyjmującego formularz .....		Podpis przyjmującego formularz	
.....		.....	

\*\*\*Zgodnie z art. 63 § 1 ustawy z dnia 29 sierpnia 1997 r. – Ordynacja podatkowa (tekst jednolity: Dz.U. z 2005 r. Nr 8, poz. 60 ze zm.), podstawy opodatkowania, kwoty podatków, odsetki za zwłokę, opłaty prolongacyjne, oprocentowanie nadpłat oraz wynagrodzenia przysługujące płatnikom zaokrągla się do pełnych złotych, w ten sposób, że końcówki kwot wynoszące mniej niż 50 groszy pomija się, a końcówki kwot wynoszące 50 i więcej groszy podwyższa się do pełnych złotych.

Na podstawie art. 3a ustawy z dnia 17 czerwca 1996 r. o postępowaniu egzekucyjnym w administracji (Dz.U. z 2005r. Nr 229, poz. 1954 z późn.zm.) niniejsza deklaracja stanowi podstawę do wystawienia tytułu wykonawczego

PRZEWODNICZĄCA  
Rady Miejskiej w Cielmielniku  
  
Marianna Wira

Identyfikator podatkowy składającego informację (NIP)	Nr dokumentu
---	--------------

ZN-1/B

## DANE O ZWOLNIENIACH PODATKOWYCH W PODATKU OD NIERUCHOMOŚCI

### A. PRZEZNACZENIE FORMULARZA

1. Niniejszy formularz stanowi załącznik do (zaznaczyć właściwy kwadrat):

 1. deklaracji DN-1 2. informacji INRD-1

### B. DANE PODATNIKA

\* - dotyczy podatnika niebędącego osobą fizyczną \*\* - dotyczy podatnika będącego osobą fizyczną

#### 1. DANE IDENTYFIKACYJNE

2. Rodzaj podatnika (zaznaczyć właściwy kwadrat):

 1. osoba fizyczna  2. osoba prawna  3. jednostka organizacyjna, w tym spółka, nieposiadająca osobowości prawnej

3. Nazwa pełna \* / Nazwisko \*\*

4. Nazwa skrócona \* / Pierwsze imię, drugie imię \*\*

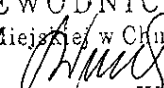
5. Identyfikator REGON\*

6. Numer PESEL \*\*

### C. DANE DOTYCZĄCE ZWOLNIEŃ PODATKOWYCH WYNIKAJĄCYCH Z USTAWY LUB UCHWAŁY RADY MIEJSKIEJ

Tytuł prawny zwolnienia	Grunty powierzchnia w m <sup>2</sup>	Budynki lub ich części powierzchnia użytkowa w m <sup>2</sup>	Budowle wartość w zł
Art. 7 ust.1 pkt 1 - budowle wchodzące w skład infrastruktury kolejowej w rozumieniu przepisów o transporcie kolejowym oraz zajęte pod nie grunty, jeżeli: a) zarządca infrastruktury jest obowiązany do jej udostępniania licencjonowanym przewoźnikom kolejowym lub b) są przeznaczone wyłącznie do przewozu osób, wykonywanego przez przewoźnika kolejowego, który równocześnie zarządza tą infrastrukturą bez udostępniania jej innym przewoźnikom, lub c) tworzą linie kolejowe o szerokości torów większej niż 1435 mm.	7.		8.
Art.7 ust.1 pkt 1a – grunty, budynki i budowle pozostałe po likwidacji linii kolejowych lub ich odcinków – do czasu przeniesienia ich własności lub prawa użytkowania wieczystego – nie dłużej jednak niż przez 3 lata od pierwszego dnia miesiąca następującego po miesiącu, w którym stała się ostateczna decyzja lub weszło w życie rozporządzenie, wyrażające zgodę na likwidację linii lub ich odcinków, wydane w trybie przewidzianym w przepisach o transporcie kolejowym – z wyjątkiem zajętych na działalność inną niż działalność, o której mowa w przepisach o transporcie kolejowym.	9.		10.
Art.7 ust.1 pkt 2 – budowle infrastruktury portowej, budowle infrastruktury zapewniającej dostęp do portów i przystani morskich oraz zajęte pod nie grunty.	11.		
Art.7 ust.1 pkt 3 - budynki, budowle i zajęte pod nie grunty na obszarze części lotniczych lotnisk użytku publicznego	12.	13.	14.
Art.7 ust.1 pkt 4 - budynki gospodarcze lub ich części: a) służące działalności leśnej lub rybackiej, b) położone na gruntach gospodarstw rolnych, służące wyłącznie działalności rolniczej, c) zajęte na prowadzenie działów specjalnych produkcji rolnej		15.	
Art.7 ust.1 pkt 5 - nieruchomości lub ich części zajęte na potrzeby prowadzenia przez stowarzyszenia statutowej działalności wśród dzieci i młodzieży w zakresie oświaty, wychowania, nauki i techniki, kultury fizycznej i sportu, z wyjątkiem wykorzystywanych do prowadzenia działalności gospodarczej, oraz grunty zajęte trwale na obozowiska i bazy wypoczynkowe dzieci i młodzieży	16.	17.	
Art.7 ust.1 pkt 6 - grunty i budynki wpisane indywidualnie do rejestru zabytków, pod warunkiem ich utrzymania i konserwacji, zgodnie z przepisami o ochronie zabytków, z wyjątkiem części zajętych na prowadzenie działalności gospodarczej	18.	19.	
Art.7 ust.1 pkt 7 - grunty i budynki we władaniu muzeów rejestrowanych	20.	21.	

Tytuł prawny zwolnienia	Grunty powierzchnia w m <sup>2</sup>	Budynki lub ich części powierzchnia użytkowa w m <sup>2</sup>	Budowle wartość w zł
Art.7 ust.1 pkt 8 - grunty położone na obszarach objętych ochroną ścisłą, czynną lub krajobrazową, a także budynki i budowle trwale związane z gruntem, służące bezpośrednio osiągnięciu celów z zakresu ochrony przyrody - w parkach narodowych oraz w rezerwach przyrody	22.	23.	24.
Art.7 ust.1 pkt 8a - będące własnością Skarbu Państwa: grunty pokryte wodami jezior o ciągłym dopływie lub odpływie wód powierzchniowych oraz grunty zajęte pod sztuczne zbiorniki wodne	25.		
Art.7 ust.1 pkt 9 - budowie wałów ochronnych, grunty pod wałami ochronnymi i położone w międzywałach, z wyjątkiem zajętych na prowadzenie działalności gospodarczej przez inne podmioty niż spółki wodne, ich związki oraz związki wałowe	26.		27.
Art.7 ust.1 pkt 10 - grunty stanowiące nieużytki, użytki ekologiczne, grunty zadrzewione i zakrzewione, z wyjątkiem zajętych na prowadzenie działalności gospodarczej	28.		
Art.7 ust.1 pkt 11 - grunty stanowiące działki przyzagrodowe członków rolniczych spółdzielni produkcyjnych, którzy spełniają jeden z warunków: a) osiągnęli wiek emerytalny, b) są inwalidami zaliczonymi do I albo II grupy, c) są niepełnosprawnymi o znacznym lub umiarkowanym stopniu niepełnosprawności, d) są osobami całkowicie niezdolnymi do pracy w gospodarstwie rolnym albo niezdolnymi do samodzielnej egzystencji	29.		
Art.7 ust.1 pkt 12 - budynki położone na terenie rodzinnych ogrodów działkowych, nieprzekraczające norm powierzchni ustalonych w przepisach Prawa budowlanego dla altan i obiektów gospodarczych, z wyjątkiem zajętych na działalność gospodarczą		30.	
Art.7 ust.1 pkt 13 - budynki i budowle nowo wybudowane bądź zmodernizowane, oddane do użytkowania, wykorzystywane przez grupę producentów rolnych na działalność statutową, po uzyskaniu wpisu do rejestru grup - w okresie 5 lat od dnia uzyskania wpisu grupy do rejestru		31.	32.
Art.7 ust.1 pkt 14 - nieruchomości lub ich części zajęte na prowadzenie nieodpłatnej statutowej działalności pożytku publicznego przez organizacje pożytku publicznego	33.	34.	35.
Art.7 ust.2 pkt 1 - uczelnie, zwolnienie nie dotyczy przedmiotów opodatkowania zajętych na działalność gospodarczą	36.	37.	
Art.7 ust.2 pkt 2 - szkoły, placówki, zakłady kształcenia i placówki doskonalenia nauczycieli - publiczne i niepubliczne, oraz organy prowadzące te szkoły, placówki i zakłady, z tytułu zarządu, użytkowania lub użytkowania wieczystego nieruchomości szkolnych; zwolnienie nie dotyczy przedmiotów opodatkowania zajętych na działalność gospodarczą inną niż działalność oświatowa	38.	39.	
Art.7 ust.2 pkt 3 - placówki naukowe PAN; zwolnienie nie dotyczy przedmiotów opodatkowania zajętych na działalność gospodarczą	40.	41.	
Art.7 ust.2 pkt 4 - prowadzący zakłady pracy chronionej lub zakłady aktywności zawodowej - w zakresie przedmiotów opodatkowania zgłoszonych wojewodzie, jeżeli zgłoszenie zostało potwierdzone decyzją w sprawie przyznania statusu zakładu pracy chronionej lub zakładu aktywności zawodowej albo zaświadczeniem - zajętych na prowadzenie tego zakładu, z wyjątkiem przedmiotów opodatkowania znajdujących się w posiadaniu zależnym podmiotów niebędących prowadzącymi zakłady pracy chronionej lub zakłady aktywności zawodowej	42.	43.	44.
Art.7 ust.2 pkt 5 - jednostki badawczo-rozwojowe, z wyjątkiem przedmiotów opodatkowania zajętych na działalność gospodarczą	45.	46.	
Art.7 ust.2 pkt 5a - przedsiębiorcy o statusie centrum badawczo-rozwojowego uzyskany na zasadach określonych w ustawie z dnia 29 lipca 2005 r. o niektórych formach wspierania działalności innowacyjnej (Dz.U. Nr 179, poz.1484) w odniesieniu do przedmiotów opodatkowania zajętych na cele prowadzonych badań i prac rozwojowych	47.	48.	49.
Art.7 ust.2 pkt 6 - Polski Związek Działkowców, z wyjątkiem przedmiotów opodatkowania zajętych na działalność gospodarczą	50.	51.	
Inne	52.	53.	

PRZEWODNICZĄCA  
Rady Miejskiej w Chmielniku  
  
Marianna Wira



Identyfikator podatkowy składającego informację (NIP)

DR-1

## DEKLARACJA NA PODATEK ROLNY

2. Rok

Na

Podstawa prawna:	Ustawa z dnia 15 listopada 1984 r. o podatku rolnym (tekst jedn. Dz.U. z 2006 r., Nr 136, poz. 969 ze zm.)						
Składający:	Formularz przeznaczony dla osób fizycznych będących współwłaścicielami lub współposiadaczami z osobami prawnymi bądź innymi jednostkami, osób prawnych, jednostek organizacyjnych oraz spółek nie mających osobowości prawnej będącymi właścicielami nieruchomości lub obiektów budowlanych, posiadaczami samodzielnymi nieruchomości lub obiektów budowlanych, użytkownikami wieczystymi gruntów, posiadaczami nieruchomości lub ich części albo obiektów budowlanych lub ich części, stanowiących własność Skarbu Państwa lub jednostki samorządu terytorialnego. Formularz składają także osoby fizyczne będące współwłaścicielami lub współposiadaczami gruntów, budynków i ich części lub budowli i ich części z ww. podmiotami.						
Termin składania:	Osoby fizyczne (współwłaściciele lub współposiadacze z osobami prawnymi, bądź innymi jednostkami), osoby prawne, jednostki organizacyjne Agencji Własności Rolnej Skarbu Państwa, a także spółki nie mające osobowości prawnej do 15 stycznia każdego roku podatkowego lub w terminie 14 dni od zaistnienia okoliczności mających wpływ na powstanie bądź wygaśnięcie obowiązku podatkowego a osoby fizyczne w terminie 14 dni od zaistnienia okoliczności mających wpływ na powstanie bądź wygaśnięcie obowiązku podatkowego.						
Miejsce składania:	Burmistrz właściwy ze względu na miejsce położenia gruntów.						
<b>A. MIEJSCE SKŁADANIA DEKLARACJI</b>							
Burmistrz Miasta i Gminy Chmielnik							
Adres: Plac Kościuszki 7 26-020 Chmielnik							
<b>B. DANE SKŁADAJĄCEGO DEKLARACJĘ</b> (niepotrzebne skreślić)							
*dotyczy składającego deklarację nie będącego osobą fizyczną				**dotyczy składającego deklarację będącego osobą fizyczną			
<b>B.1 DANE IDENTYFIKACYJNE</b>							
Rodzaj składającego deklarację (zaznaczyć właściwą pozycję)							
<input type="checkbox"/> 1. osoba fizyczna <input type="checkbox"/> 2. osoba prawna <input type="checkbox"/> 3. jednostka organizacyjna nie posiadająca osobowości prawnej <input type="checkbox"/> 4. spółka nie mająca osobowości prawnej							
Rodzaj własności, posiadania (zaznaczyć właściwą pozycję)							
<input type="checkbox"/> 1. właściciel <input type="checkbox"/> 2. współwłaściciel <input type="checkbox"/> 3. posiadacz <input type="checkbox"/> 4. współposiadacz samodzielnymi <input type="checkbox"/> 5. użytkownik wieczysty <input type="checkbox"/> 6. Współużytkownik wieczysty <input type="checkbox"/> 7. posiadacz <input type="checkbox"/> 8. współposiadacz							
Miejsce/a (adresy) położenia przedmiotów opodatkowania oraz numer/y działek							
Numer/y księgi wieczystej lub zbioru/ów dokumentów							
Nazwa pełna* / Nazwisko, pierwsze imię, data urodzenia**							
Nazwa skrócona* / imię ojca, imię matki**							
Numer REGON* / PESEL**				KRS		PKD	
<b>B.2 ADRES SIEDZIBY* / ADRES ZAMIESZKANIA**</b>							
Kraj		Województwo			Powiat		
Gmina		Ulica			Numer domu / Numer lokalu		
Miejscowość		Kod pocztowy			Poczta		
<b>C. OKOLICZNOŚCI POWODUJĄCE KONIECZNOŚĆ ZŁOŻENIA DEKLARACJI</b>							
Okoliczności (zaznaczyć właściwą pozycję)							
<input type="checkbox"/> 1. deklaracja roczna		<input type="checkbox"/> 2. korekta deklaracji rocznej			<input type="checkbox"/> 3. Korekta deklaracji		
_____		_____			_____		
Data powstania obowiązku podatkowego		Data korekty danych			Data wygaśnięcia obowiązku podatkowego		
<b>D. DANE DOTYCZĄCE PRZEDMIOTÓW OPODATKOWANIA (włącznie ze zwolnionymi)</b>							
Klasy użytków wynikające z ewidencji gruntów i budynków	Powierzchnia gruntu w hektarach fizycznych				Liczba hektarów przeliczeniowych	Stawka z 1 hektara (przeliczeniowego lub fizycznego) w zł, gr	Wymiar podatku rolnego w zł***
	Ogółem	nie podlegające przeliczeniu na ha przeliczeniowe		Podlegające przeliczeniu na hektary przeliczeniowe			
		Pod działami specjalnymi	Inne grunty				
1	2	3	4	5	6	7	8
Grunty orne							
I							
II							
IIIa							
IIIb							
IVa							
IVb							
V							
VI							
VIz							

Sady									
I									
II									
IIIa									
IIIb									
IVa									
IVb									
V									
VI									
VIz									
Użytki zielone									
I									
II									
III									
IV									
V									
VI									
VIz									
Grunty rolne zabudowane									
I									
II									
IIIa									
IIIb									
IVa									
IVb									
III									
IV									
V									
VI									
VIz									
Grunty pod stawami									
a) zarybione lososiem, trocią, głowicicą, puzi i pstrągiem									
b) zarybione innymi gatunkami ryb niż w poz. a)									
c) grunty pod stawami niezarybionymi									
Rowy									
a) grunty cenne									
b) laki i postwiska									
Użytki rolne (rowy, grunty pod stawami niezarybionymi) bez oznaczenia klasy gleboznawczej									
Grunty zadrzewione i zakrzaczone położone na UR									
I									
II									
IIIa									
IIIb									
IVa									
IVb									
V									
VI									
VIz									
Razem (bez zwolnień)									

**E. INFORMACJA O PRZEDMIOTACH ZWOLNIONYCH**

(podać rodzaj, klasę i powierzchnię gruntów zwolnionych oraz przepis prawa - z jakiego tytułu występuje zwolnienie)

**F. ULGI W PODATKU ROLNYM OD GRUNTÓW**

1. z tytułu nabycia lub przyjęcia w zagospodarowanie gruntów
  2. inwestycyjne
  3. inne
- Razem

**G. ŁĄCZNA KWOTA PODATKU**

Kwota podatku      Różnica kwot z D - F \*\*\*

**H. OŚWIADCZENIE I PODPIS SKŁADAJĄCEGO / OSOBY REPREZENTUJĄCEJ SKŁADAJĄCEGO**

Upředzony/a o odpowiedzialności karnej z art. 233 § 1 Kodeksu Karnego oświadczam, że podane przeze mnie dane są zgodne z prawdą.

Imię	Nazwisko
Data wypełnienia (dzień - miesiąc - rok)	Podpis (pieczęć) składającego / osoby reprezentującej składającego

**I. ADNOTACJE ORGANU PODATKOWEGO**

Uwagi organu podatkowego	
Identyfikator przyjmującego formularz	Podpis przyjmującego formularz

\*\* \*Zgodnie z art. 63 § 1 ustawy z dnia 29 sierpnia 1997 r. - Ordynacja podatkowa (tekst jednolity: Dz.U. z 2005 r. Nr 8, poz. 60 ze zm.), podstawy opodatkowania, kwoty podatków, odsetki za zwłokę, opłaty prolongacyjne, oprocentowanie nadpłat oraz wynagrodzenia przysługujące płatnikom zaokrąglą się do pełnych złotych, w ten sposób, że końcówki kwot wynoszące mniej niż 50 groszy pomija się, a końcówki kwot wynoszące 50 i więcej groszy podwyższa się do pełnych złotych.

Na podstawie art. 3a ustawy z dnia 17 czerwca 1996 r. o postępowaniu egzekucyjnym w administracji (Dz.U. z 2005 r. Nr 229, poz. 1934 z późn. zm.) niniejsza deklaracja stanowi podstawę do wystawienia tytułu wykonawczego.

PRZEWODNICZĄCA  
Rady Miejskiej w Chmielniku  
*Maria Wiera*  
Maria Wiera

Identyfikator podatkowy składającego informację (NIP)	Nr dokumentu
---	--------------

ZR-1/B

## DANE O ZWOLNIENIACH I ULGACH PODATKOWYCH W PODATKU ROLNYM

### A. PRZEZNACZENIE FORMULARZA

1. Niniejszy formularz stanowi załącznik do (zaznaczyć właściwy kwadrat):

 1. deklaracji DR-1  2. informacji INRD-1

### B. DANE PODATNIKA

\* - dotyczy podatnika niebędącego osobą fizyczną \*\* - dotyczy podatnika będącego osobą fizyczną

#### 1. DANE IDENTYFIKACYJNE

2. Rodzaj podatnika (zaznaczyć właściwy kwadrat):

 1. osoba fizyczna  2. osoba prawna  3. jednostka organizacyjna, w tym spółka, nieposiadająca osobowości prawnej

3. Nazwa pełna \* / Nazwisko \*\*

4. Nazwa skrócona \* / Pierwsze imię, drugie imię \*\*

5. Identyfikator REGON\*

6. Numer PESEL \*\*

### C. DANE DOTYCZĄCE ZWOLNIEŃ I ULG PODATKOWYCH WYNIKAJĄCYCH Z USTAWY LUB UCHWAŁY RADY GMINY

Tytuł prawny zwolnienia	Powierzchnia w ha fizycznych <sup>1)</sup>
Art.12 ust.1 pkt 1 - użytki rolne klasy V, VI i VIz	7.
Art.12 ust.1 pkt 1 - grunty zadrzewione i zakrzewione ustanowione na użytkach rolnych	8.
Art.12 ust.1 pkt 2 - grunty położone w pasie drogi granicznej	9.
Art.12 ust.1 pkt 3 - grunty orne, łąki i pastwiska objęte melioracją - w roku, w którym uprawy zostały zniszczone wskutek robót drenarskich	10.
Art.12 ust.1 pkt 4 - grunty przeznaczone na utworzenie nowego gospodarstwa rolnego lub powiększenie już istniejącego do powierzchni nieprzekraczającej 100 ha	11.
<input type="checkbox"/> W przypadku korzystania z ulgi, po upływie okresu zwolnienia (zaznaczyć właściwy kwadrat)	<b>12. Ulga</b> <input type="checkbox"/> 75% <input type="checkbox"/> 50%
Art.12 ust.1 pkt 5 - grunty gospodarstw rolnych powstałe z zagospodarowania nieużytków	13.
<input type="checkbox"/> W przypadku korzystania z ulgi, po upływie okresu zwolnienia (zaznaczyć właściwy kwadrat)	<b>14. Ulga</b> <input type="checkbox"/> 75% <input type="checkbox"/> 50%
Art.12 ust.1 pkt 6 - grunty gospodarstw rolnych otrzymane w drodze wymiany lub scalenia	15.
<input type="checkbox"/> W przypadku korzystania z ulgi, po upływie okresu zwolnienia (zaznaczyć właściwy kwadrat)	<b>16. Ulga</b> <input type="checkbox"/> 75% <input type="checkbox"/> 50%
Art.12 ust.1 pkt 7 - grunty gospodarstw rolnych, na których zaprzestano produkcji rolnej	17.
Art.12 ust.1 pkt 8 - użytki ekologiczne	18.
Art.12 ust.1 pkt 9 - grunty zajęte przez zbiorniki wody służące do zaopatrzenia ludności w wodę	19.
Art.12 ust.1 pkt 10 - grunty pod wałami przeciwpowodziowymi i grunty położone w międzywałach	20.

Art.12 ust.1 pkt 11 - grunty wpisane do rejestru zabytków	21.
Art.12 ust.1 pkt 12 - grunty stanowiące działki przyzagrodowe członków rolniczych spółdzielni produkcyjnych	22.
Art.12 ust.2 pkt 1 - uczelnie	23.
Art.12 ust.2 pkt 2 - szkoły, placówki, zakłady kształcenia i placówki doskonalenia nauczycieli - publiczne i niepubliczne oraz organy prowadzące te szkoły, placówki i zakłady z tytułu zarządu, użytkowania lub użytkowania wieczystego gruntów	24.
Art.12 ust.2 pkt 3 - placówki naukowe Polskiej Akademii Nauk	25.
Art.12 ust.2 pkt 4 - prowadzący zakłady pracy chronionej lub zakłady aktywności zawodowej w zakresie gruntów zgłoszonych wojewodzie, jeżeli zgłoszenie zostało potwierdzone decyzją w sprawie przyznania statusu zakładu pracy chronionej lub zakładu aktywności zawodowej albo zaświadczeniem - zajętych na prowadzenie tego zakładu, z wyjątkiem gruntów znajdujących się w posiadaniu zależnym podmiotów niebędących prowadzącymi zakłady pracy chronionej lub zakłady aktywności zawodowej	26.
Art.12 ust.2 pkt 5 - jednostki badawczo-rozwojowe	27.
Art.12 ust.2 pkt 5a - przedsiębiorcy o statusie centrum badawczo-rozwojowego uzyskany na zasadach określonych w ustawie z dnia 29 lipca 2005 r. o niektórych formach wspierania działalności innowacyjnej (Dz.U. Nr 179, poz.1484), w zakresie przedmiotów opodatkowania zajętych na cele prowadzonych badań i prac rozwojowych	28.
Art.12 ust.2 pkt 6 - Polski Związek Działkowców z tytułu użytkowania i użytkowania wieczystego gruntu rodzinnych ogrodów działkowych	29.
Inne	30.

#### D. DANE DOTYCZĄCE ULG PODATKOWYCH WYNIKAJĄCYCH Z USTAWY LUB UCHWAŁY RADY MIEJSKIEJ

Tytuł prawny ulgi	
Art.13 ust.1 - ulga inwestycyjna	31. <input type="checkbox"/> tak <input type="checkbox"/> nie
Art.13a ust.1 i 2 - ulga dla żołnierzy odbywających zasadniczą służbę wojskową lub długotrwałe przeszkolenie wojskowe, osób spełniających zastępczo obowiązek służby wojskowej w formie skoszarowanej i prowadzących te gospodarstwa bezpośrednio przed powołaniem do służby oraz członków rodzin tych osób (zaznaczyć właściwy kwadrat)	32. Ulga <input type="checkbox"/> 60% <input type="checkbox"/> 40%
Art.13b ust.1 - ulga dla gruntów położonych na terenach podgórskich i górskich (zaznaczyć właściwy kwadrat)	33. Ulga <input type="checkbox"/> 60% <input type="checkbox"/> 30%
Art.13b ust.1 - ulga z tytułu wystąpienia klęski żywiołowej	34. <input type="checkbox"/> tak <input type="checkbox"/> nie
Inne	35.

1) Należy podać z dokładnością do czterech miejsc po przecinku.

PRZEWODNICZĄCA  
Rady Miejskiej w Chmielniku

*Marianna Wira*  
Marianna Wira

Identyfikator podatkowy składającego informację (NIP)
---

**DEKLARACJA NA PODATEK LEŚNY**

DL-1

na

2. Rok

.....

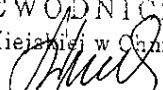
<b>Podstawa prawna:</b>	Ustawa z dnia 30 października 2002 r. o podatku leśnym (Dz. U. z 2002 r., Nr 200, poz.1682 z późn. zmianami)	
<b>Składający:</b>	Formularz przeznaczony dla osób fizycznych będących współwłaścicielami lub współposiadaczami z osobami prawnymi bądź innymi jednostkami, osób prawnych, jednostek organizacyjnych oraz spółek nie mających osobowości prawnej będącymi właścicielami nieruchomości, posiadaczami samoistnymi nieruchomości, użytkownikami wieczystymi gruntów, posiadaczami nieruchomości lub ich części albo obiektów budowlanych lub ich części, stanowiących własność Skarbu Państwa lub jednostki samorządu terytorialnego. Formularz składają także osoby fizyczne będące współwłaścicielami lub współposiadaczami gruntów, budynków i ich części lub budowli i ich części z ww. podmiotami.	
<b>Termin składania:</b>	Osoby fizyczne (współwłaściciele lub współposiadacze z osobami prawnymi, bądź innymi jednostkami), osoby prawne, jednostki organizacyjne Agencji Własności Rolnej Skarbu Państwa, a także spółki nie mające osobowości prawnej do 15 stycznia każdego roku podatkowego lub w terminie 14 dni od zaistnienia okoliczności mających wpływ na powstanie bądź wygaśnięcie obowiązku podatkowego a osoby fizyczne w terminie 14 dni od zaistnienia okoliczności mających wpływ na powstanie bądź wygaśnięcie obowiązku podatkowego. Formularz składają także osoby fizyczne będące współwłaścicielami lub współposiadaczami gruntów, budynków i ich części lub budowli i ich części z ww. podmiotami.	
<b>Miejsce składania:</b>	Burmistrz właściwy ze względu na miejsce położenia gruntów.	
	Burmistrz Miasta i Gminy Chmielnik Adres: Plac Kościuszki 7 26-020 Chmielnik	
<b>B. DANE SKŁADAJĄCEGO DEKLARACJĘ</b> (niepotrzebne skreślić)		
	* - dotyczy składającego deklarację nie będącego osobą fizyczną ** - dotyczy składającego deklarację będącego osobą fizyczną	
<b>B.1 DANE IDENTYFIKACYJNE</b>		
	Rodzaj składającego deklarację (zaznaczyć właściwą pozycję)	
	<input type="checkbox"/> 1.osoba fizyczna <input type="checkbox"/> 2. osoba prawna <input type="checkbox"/> 3. jednostka organizacyjna nie posiadająca osobowości prawnej <input type="checkbox"/> 4. spółka nie mająca osobowości prawnej	
	Rodzaj własności, posiadania (zaznaczyć właściwą pozycję)	
	<input type="checkbox"/> 1. właściciel <input type="checkbox"/> 2. współwłaściciel <input type="checkbox"/> 3. posiadacz samoistny <input type="checkbox"/> 4. współposiadacz samoistny <input type="checkbox"/> 5. użytkownik wieczysty <input type="checkbox"/> 6. współużytkownik wieczysty <input type="checkbox"/> 7. posiadacz <input type="checkbox"/> 8. współposiadacz	
	Miejsce/a (adres/y) położenia przedmiotów opodatkowania oraz numer/y działek	
	Numer/y księgi wieczystej lub zbioru/ów dokumentów	
	Nazwa pełna* / Nazwisko, pierwsze imię, data urodzenia**	
	Nazwa skrócona* / imię ojca, imię matki**	
	Numer REGON* / PESEL**	KRS      PKD
<b>B.2 ADRES SIEDZIBY / ADRES ZAMIESZKANIA</b>		
	Kraj	Województwo      Powiat
	Gmina	Ulica      Numer domu / Numer lokalu
	Miejscowość	Kod pocztowy      Poczta

<b>C. OKOLICZNOŚCI POWODUJĄCE KONIECZNOŚĆ ZŁOŻENIA DEKLARACJI</b>				
Okoliczności (zaznaczyć właściwą pozycję)				
<input type="checkbox"/> 1. deklaracja roczna		<input type="checkbox"/> 2. korekta deklaracji rocznej		<input type="checkbox"/> 3. Korekta deklaracji
_____		_____		_____
Data powstania obowiązku podatkowego		Data korekty danych		Data wygaśnięcia obowiązku podatkowego
<b>D. DANE DOTYCZĄCE PRZEDMIOTÓW OPODATKOWANIA (z wyjątkiem zwolnionych)</b>				
<b>D.1 Z WYJĄTKIEM ZWOLNIONYCH</b>				
Wyszczególnienie	Powierzchnia w hektarach fizycznych	Stawka	Kwota podatku***	
1. Lasy ochronne				
2. Lasy wchodzące w skład rezerwatów przyrody i parków narodowych				
3. Lasy pozostałe (nie wymienione w pkt 1 i 2)				
<b>3. Razem</b>				
<b>E. INFORMACJA O ZWOLNIENIACH OD PODATKU LEŚNEGO</b>				
(podać powierzchnię zwolnionego lasu oraz przepis prawa - z jakiego tytułu występuje zwolnienie)				
1. Lasy z drzewostanem w wieku do 40 lat, podać rok posadzenia (samosiewu)		.....rok		
.....		.....ha		
2. Lasy wpisane indywidualnie do rejestru zabytków		.....ha		
.....		.....ha		
3. Użytki ekologiczne		.....ha		
.....		.....ha		
4. Inne zwolnienia od podatku leśnego:				
a) .....				
b) .....				
c) .....				

<b>F. OŚWIADCZENIE I PODPIS SKŁADAJĄCEGO / OSOBY REPREZENTUJĄCEJ SKŁADAJĄCEGO</b>	
Uprowadzony/a o odpowiedzialności karnej z art. 233 § 1 Kodeksu Karnego oświadczam, że podane przeze mnie dane są zgodne z prawdą.	
Imię	Nazwisko
Data wypełnienia (dzień - miesiąc - rok)	Podpis (pieczęć) składającego / osoby reprezentującej składającego
<b>G. ADNOTACJE ORGANU PODATKOWEGO</b>	
Uwagi organu podatkowego	
.....	
.....	
Identyfikator przyjmującego formularz	Podpis przyjmującego formularz
.....	.....

\*\*\* Zgodnie z art. 63 § 1 ustawy z dnia 29 sierpnia 1997 r. – Ordynacja podatkowa (tekst jednolity: Dz.U. z 2005 r. Nr 8, poz. 60 ze zm.), podstawy opodatkowania, kwoty podatków, odsetki za zwłokę, opłaty prolongacyjne, oprocentowanie nadpłat oraz wynagrodzenia przysługujące płatnikom zaokrągla się do pełnych złotych, w ten sposób, że końcówki kwot wynoszące mniej niż 50 groszy pomija się, a końcówki kwot wynoszące 50 i więcej groszy podwyższa się do pełnych złotych.

Na podstawie art. 3a ustawy z dnia 17 czerwca 1996 r. o postępowaniu egzekucyjnym w administracji (Dz.U. z 2005r. Nr 229, poz. 1954 z późn.zm.) niniejsza deklaracja stanowi podstawę do wystawienia tytułu wykonawczego.

PRZEWODNICZĄCA  
 Rady Miejskiej w Samielniku  
  
 Marianna Wira